

**Program hospodárskeho rozvoja a sociálneho rozvoja obce Gyňov na roky
2018 – 2025 s výhľadom do roku 2030**

Obsah

Úvod	6
Analytická časť.....	9
História obce	9
Infraštruktúra	18
SWOT analýza	21
Strategická časť	22
Strategická vízia a strategický cieľ obce	24
Hierarchia rozvojových cieľov	27
Programová časť.....	29
Opatrenia, projekty a aktivity podľa prioritných oblastí.....	30
Merateľné ukazovatele projektov	33
Realizačná časť	36
Akčný plán obce	36
Organizačno-inštitucionálne zabezpečenie plnenia PHSR a administratívna podpora	38
Návrh systému monitorovania a hodnotenia	41
Finančná časť.....	43
Indikatívny finančný plán	43
Model viaczdrojového financovania a finančný rámec.....	44
Hodnotiaci tabuľka pre výber projektov	45
Zoznam informačných zdrojov	48

Identifikačné údaje o obci

Názov obce	Obec Gyňov
Kód obce	521388
Kraj	Košický kraj
Okres	Košice – okolie
Adresa	Čanianska 124/ 3, 044 14, Gyňov
IČO	00324159
DIČ	2021235953
Rozloha	5,38 km ²
Prvá písomná zmienka	1255
Webová stránka obce	www.gynov.ocu.sk



Oficiálny erb obce

Zámer spracovania PHSR

Názov dokumentu	Program hospodárskeho rozvoja a sociálneho rozvoja obce Gyňov na roky 2018 -2025 s výhľadom do roku 2030
Forma spracovania	<p>Program hospodárskeho rozvoja a sociálneho rozvoja obce Gyňov na roky 2018 -2025 s výhľadom do roku 2030 (ďalej len „PHSR“) bude spracovaný v súlade s Metodikou na vypracovanie programu hospodárskeho a sociálneho rozvoja obce/obcí/VÚC, PHSR bude rešpektovať povinné prílohy, plánovacie a podporné dokumenty k metodike a postup tvorby navrhovaný metodikou. PHSR bude vypracovaný v súlade s cieľmi a prioritami ustanovenými v Národnej stratégii regionálneho rozvoja a bude zohľadňovať ciele a priority ustanovené v Programe hospodárskeho a sociálneho rozvoja Košického samosprávneho kraja a zároveň bude vypracovaný podľa záväznej časti územnoplánovacej dokumentácie obce.</p> <p>Dokument PHSR bude spracovaný za pomoci externých odborníkov. Pri príprave a tvorbe dokumentu budú spolupracovať pracovníci samosprávy a iných inštitúcií pôsobiacich obci, ako aj miestni obyvatelia.</p>
Riadenie procesu spracovania	<p>Za riadenie procesu spracovania PHSR obce Gyňov na 2018 - 2025 bude zodpovedať riadiaci tím a vytvorená pracovná skupina. Do procesu spracovania bude zapojená verejnosť a miestne inštitúcie (dotazníkovou formou, osobné stretnutia, informačné letáky).</p>
Obdobie spracovania	<p>Od: 05/2018 Do: 07/2018</p>
Financovanie spracovania	<p>Spracovanie bude financované z rozpočtu obce. Financovanie zahŕňa:</p> <ul style="list-style-type: none">- náklady na externých odborníkov, ktorí zabezpečia analýzu vstupných dokumentov a štatistických údajov, budú poskytovať poradenské a konzultačné služby súvisiace s prípravou dokumentu, zabezpečia kompletne spracovanie PHSR v nasledovnej štruktúre – podľa aktuálne platnej metodiky:<ol style="list-style-type: none">1. Analytická časť<ol style="list-style-type: none">1.1. Analýza vnútorného prostredia1.2. Analýza vonkajšieho prostredia1.3. Zhodnotenie súčasného stavu územia

2. Strategická časť
3. Programová/plánovacia časť
4. Realizačná časť
5. Finančná časť
 - 5.1. Indikatívny finančný plán PHSR
 - 5.2. Finančná časť
6. Prílohy

- náklady na získanie informačných podkladov – dotazníky, analýzy, štatistiky, náklady na stretnutia pracovnej skupiny, náklady na publicitu

**Zoznam členov
podieľajúcich na príprave
dokumentu – riadiaci tím**

- Mgr. Denisa Vargová - gestor programu
- interný konzultant
- externý projektový manažér

Úvod

Program hospodárskeho rozvoja a sociálneho rozvoja obce (ďalej len PHSR) je rozvojový dokument, ktorý sa spracováva na regionálnej aj miestnej úrovni v súlade so zákonom č. 309/2014 Z. z., ktorým sa mení a dopĺňa zákon č. 539/2008 Z. z. o podpore regionálneho rozvoja. Zároveň vychádza z inštrukcií odporúčanej metodiky, určenej na spracovanie PHSR, ktorá bola vypracovaná Ministerstvom dopravy, výstavby a regionálneho rozvoja.

Program hospodárskeho rozvoja a sociálneho rozvoja obce je strategický programový dokument, ktorý obsahuje analýzu hospodárskeho rozvoja, sociálneho rozvoja, environmentálneho rozvoja, hlavné smery jej vývoja, ustanovenie cieľov a prvoradých potrieb:

- odstraňovať alebo zmierňovať nežiaduce rozdiely v úrovni hospodárskeho rozvoja, sociálneho rozvoja a územného rozvoja regiónov a zabezpečiť trvalo udržateľný rozvoj regiónov,
- zvyšovať ekonomickú výkonnosť, konkurencieschopnosť regiónov a rozvoj inovácií v regiónoch pri zabezpečení trvalo udržateľného rozvoja,
- zvyšovať zamestnanosť a životnú úroveň obyvateľov v regiónoch pri zabezpečení trvalo udržateľného rozvoja,
- zlepšenie dopravnej a technickej vybavenosti regiónu, inžinierskych stavieb, dobudovanie kanalizácie a vodovodu,
- komplexné využívanie vnútorného rozvojového potenciálu územia – prírodných, kultúrnych, materiálnych, finančných, ľudských a inštitucionálnych zdrojov,
- rozvoj hospodárstva a podnikateľského prostredia v regióne s cieľom zvýšiť jeho produktivitu, optimalizovať štruktúru hospodárstva, vytvárať nové pracovné miesta a stabilizovať ohrozené pracovné miesta,
- rozvoj ľudských zdrojov vrátane zvyšovania vzdelanostnej úrovne, kvalifikácie a zlepšovania prípravy detí a mladých dospelých na trh práce,
- predchádzanie sociálneho vylúčenia a zmierňovanie jeho negatívnych dôsledkov, podpora rovnosti príležitostí na trhu práce a podpora znevýhodnených komunit,
- zlepšenie a rozvoj sociálnej infraštruktúry regiónu.

Predkladaný dokument nadväzuje na viaceré regionálne a národné strategické dokumenty. Je vyústením úzkej spolupráce vedenia obci, poslancov, miestnych obyvateľov a inštitúcií pôsobiacich v obci. Program rozvoja je dokumentom otvoreným a na základe výsledkov hodnotenia môže byť aktualizovaný a dopĺňaný. Spracovaním PHSR dáva obec najavo svoj záujem o svoju budúcnosť ako aj budúcnosť svojich obyvateľov, pričom v podobe dokumentu PHSR získava obec nástroj na aktívne riadenie rozvoja. Spracovaný PHSR je jedným zo základných princípov politiky Európskej únie – princíp programovania. PHSR oprávňuje obec uchádzať sa o finančnú podporu na realizáciu projektov zo štrukturálnych fondov Európskej únie.

Jednotlivé fázy spracovania PHSR spočívali v zedefinovaní si jednotlivých cieľov, harmonogramu, rozdelenia úloh medzi členov pracovnej skupiny, ktorí sa podieľali na príprave dokumentu, nasledoval zber údajov, koncepčných materiálov na miestnej úrovni, zároveň ako podklad poslúžili štatistické údaje z verejne dostupných zdrojov (Štatistický úrad Slovenskej republiky).

Použitá metodológia

Počas prípravnej fázy sme použili tieto metódy zapojenia verejnosti:

O príprave strategického dokumentu sme verejnosť informovali prostredníctvom internetovej stránky našej obce www.gynov.ocu.sk, prostredníctvom úradnej tabule a prostredníctvom obecného rozhlasu. Uskutočnili sme prieskum verejnej mienky formou dotazníkov určených pre širokú verejnosť. Vedenie obce a miestni poslanci uskutočnili viacero rozhovorov s cieľom získania cenných podnetov a námetov, ktoré poslúžili ako jeden zo vstupných zdrojov pri definovaní strategických plánov našej obce. Ďalšou metódou pri definovaní jednotlivých strategických vízií boli uskutočnené brainstormingové stretnutia s niektorými členmi pracovnej skupiny za účasti externých expertov, ktoré sa uskutočnili v priestoroch obecného úradu, ale aj v dotknutých častiach obce. Vyústením tejto spolupráce bolo jasné zedefinovanie konkrétnych a realizovateľných strategických cieľov. Ďalším krokom bolo vyhodnotenie zozbieraných dotazníkov.

Zoznam členov pracovnej skupiny	
Gestor	Mgr. Denisa Vargová – starostka obce
Poslanci obecného zastupiteľstva	František Vereš Mgr. Katarína Timková Ing. Marek Šoltés Lukáš Jánošík Erik Dudrik
Externý odborník	Externý projektový manažér

Zhrnutie východiskových koncepčných dokumentov týkajúcich sa vymedzeného územia

Dokument PHSR 2018 – 2025 nadväzuje na tieto strategické dokumenty:

Na miestnej úrovni:

- *Program hospodárskeho a sociálneho rozvoja obce Gyňov na roky 2007 - 2015 (bolo uskutočnené ex-post hodnotenie tohto dokumentu a zároveň sa zapracovali nezrealizované projektové zámery do súčasného PHSR)*
- *Územný plán obce Gyňov*

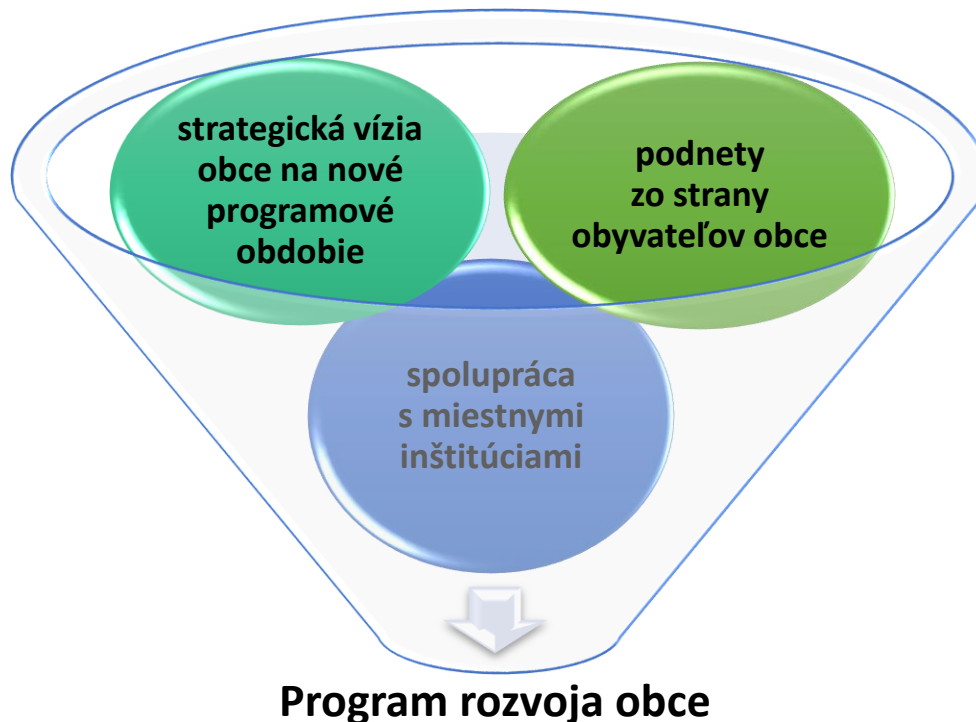
Na regionálnej úrovni:

- *Program hospodárskeho a sociálneho rozvoja Košického samosprávneho kraja v programovacom období 2016 – 2022, (PHSR obce Gyňov je v súlade s víziou Košického samosprávneho kraja, ktorou je vzájomná spolupráca jednotlivých aktérov z akademickej, podnikateľskej a verejnej obce s cieľom mobilizácie sociálneho kapitálu obyvateľov Košického kraja pri hľadaní riešení aktuálnych problémov v oblasti regionálneho rozvoja.)*
- *Stratégia rozvoja vidieka Košického samosprávneho kraja*
- *Územný plán VÚC Košického kraja*
- *Regionálna inovačná stratégia*
- *Plán rozvoja a modernizácie ciest II. a III. triedy na území Košického samosprávneho kraja*
- *Stratégia rozvoja kultúry v Košickom samosprávnom kraji*
- *Koncepcia nakladania s odpadmi v Košickom kraji*
- *Rozvojový plán Slovensko - Východ*

Na národnej úrovni:

- *Program rozvoja vidieka Slovenskej republiky na roky 2014 – 2020*
- *Analýza rozvojového potenciálu regiónov SR a ich územných rozdielov s priemetom na koncentráciu EŠIF v Partnerskej do SR na roky 2014 – 2020*
- *Pozičný dokument Komisie k vypracovaniu Partnerskej dohody a programov na Slovensku na roky 2014 – 2020*
- *Partnerská dohoda SR na roky 2014 – 2020*
- *Koncepcia štátnej bytovej politiky do roku 2020*
- *Strategický plán rozvoja dopravnej infraštruktúry SR do roku 2020*
- *Strategický plán rozvoja a údržby ciest II. a III. Triedy*
- *Stratégia protipovodňovej ochrany do roku 2020*
- *Stratégia adaptácie SR na nepriaznivé dôsledky zmeny klímy*

Analytická časť



História obce

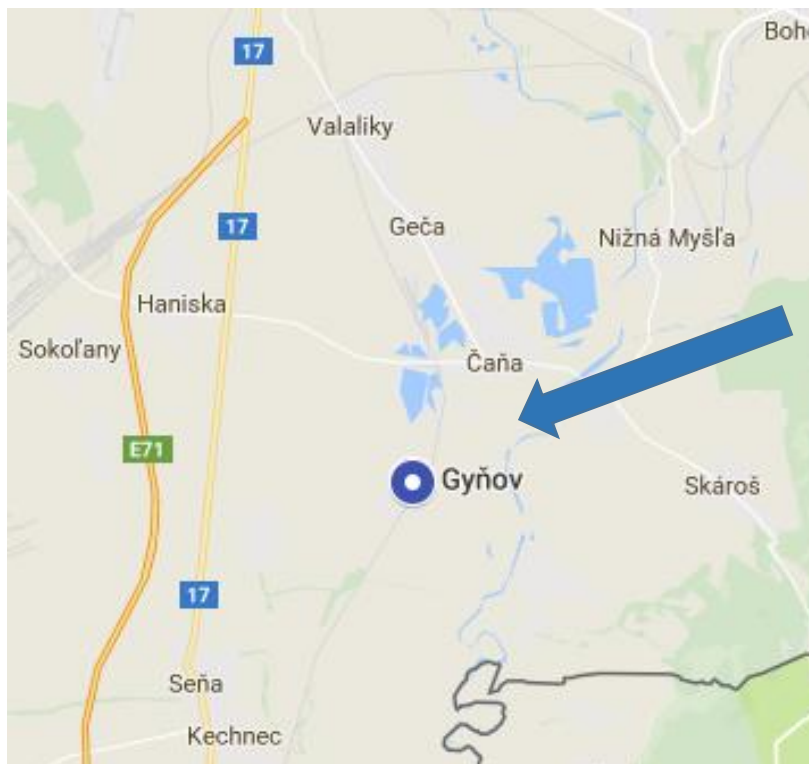
Prvá zmienka o obci Gyňov pochádza z roku 1255 Gunu - potoka. V ďalšom historickom vývoji sa názov obce menil nasledovne: 1268 Gvnnv, 1270 Fel Genew, Gunyu, Fel Gyno – Al Gunyo, 1427 Gewnew, 1630 Geonyo, 1772 Felso Gonye, 1808 Gynjow, Gyňov. Po maďarsky sa obec úradne nazývala Gonyú, Hernádgonyú. Obec patrila pod Abovsko – turniansku župu, okres Košice, Košický kraj. Neskôr sa obec začlenila pod okres Košice – vidiek, Východoslovenský kraj.

Obec sa spomína v roku 1268, keď prešla z majetku Nového hradu do vlastníctva zemanov. V roku 1270 sa delila na sídliská Vyšný Gyňov a Nižný Gyňov. V roku 1427 mala 9port. Patrila Mikulášovi z Gyňova. V roku 1630 gazdovia platili deviatok z $\frac{1}{4}$ porty, želiari z $\frac{1}{2}$ porty. V roku 1772 mala obec 26 rodín, ktoré patrili 7 zemepánom, v roku 1828 mala 55 domov a 361 obyvateľov. Zaoberali sa poľnohospodárstvom. Za 1. ČSR (Československej republiky) tu bola čiastočná parcelácia pôdy. Obyvatelia sa zaoberali poľnohospodárstvom, furmankou a

výrobou poľnohospodárskych nástrojov. V rokoch 1938-45 bola obec pripojená k Maďarsku. Počas oslobodzovacích bojov bola takmer zničená. JRD založili 1952.

Územie obce

Obec Gyňov patrí do Košického kraja, okresu Košice – okolie a nachádza sa približne 20 km južne od mesta Košice. Katastrálne územie obce má rozlohu 5,38 km². Obec leží v južnej časti Košickej kotliny na pravej strane Hornádu. Východným smerom sa z obce ponúka výhľad na hrebene Slanských vrchov, tiahnuce sa severo-južným smerom až do blízkeho Maďarska. Územie katastra obce je prevažne rovinný poľnohospodársky kraj so zákutiami pozostatkov lužných lesov, prevažne v blízkosti rieky Hornád. Svojou polohou je obec Gyňov situovaná ako koncová obec, ktorej okolie sa vyznačuje tichým prostredím malých lúk, rozsiahlych polí a drobných hájov. Kataster obce sa vyznačuje významnými zdrojmi podzemnej vody, je vyhľadávaným poľovným revírom. V blízkom okolí obce sa nachádzajú vodné plochy štrkovísk, ktoré spolu s riekou Hornád a svojimi meandrami poskytuje priestor pre rekreačný rybolov. Obec Gyňov je členom Regionálneho združenia obcí Hornád .



Grafické znázornenie polohy obce Gyňov

Demografické údaje obce

Úroveň sociálneho rozvoja charakterizuje niekoľko ukazovateľov, medzi ktoré patrí aj demografická situácia a zloženie obyvateľstva. Štruktúra obyvateľstva je výsledkom základných demografických procesov reprodukcie, či už prirodzených (pôrodnosť, úmrtnosť) alebo mechanických (sťahovanie) a sú statickými charakteristikami populácie. Predstavujú základné fakty na podporu rozhodovania v súvislosti s rozvojom ľudskej spoločnosti. Je dôležité vymedziť demografické trendy a v rámci nich aj náboženskú, národnostnú a vzdelanostnú štruktúru obyvateľstva. K základným demografickým ukazovateľom patrí aj dynamika obyvateľstva, ktorá sa vyjadruje prirodzeným a migračným pohybom. Pri pohľade na prirodzený prírastok vidieť, že výsledok v obci má kladné hodnoty v sledovanom období, čo znamená, že natalita prevažuje nad mortalitou. Tabuľka č. 1 uvádza vývoj počtu obyvateľov za posledných 10 rokov. V sledovanom období (2008 – 2017) sa počet obyvateľov výrazne nemenil. Od roku 2008 demografická krivka vykazuje rastúci trend. Celkový počet obyvateľov obci k 31.12.2017 bol 611.

Tabuľka 1 Vývoj počtu obyvateľov v obci v období od 2008 do 2017

Rok	2008	2009	2010	2011	2012	2013	2014	2015	2016	2017
počet obyvateľov k 31.12.	586	586	587	607	607	610	605	619	632	661
počet narodených/ zomrelých	6/4	7/3	7/4	16/9	7/8	8/5	1/4	5/5	5/8	12/3
prirodzený prírastok/úbytok	2	4	1	7	1	3	-3	0	-3	9
migračný prírastok/úbytok	5	-4	0	13	-1	0	-2	14	16	20
celkový prírastok/úbytok	7	0	1	20	0	3	-5	14	13	29

Zdroj: obec, vlastné spracovanie



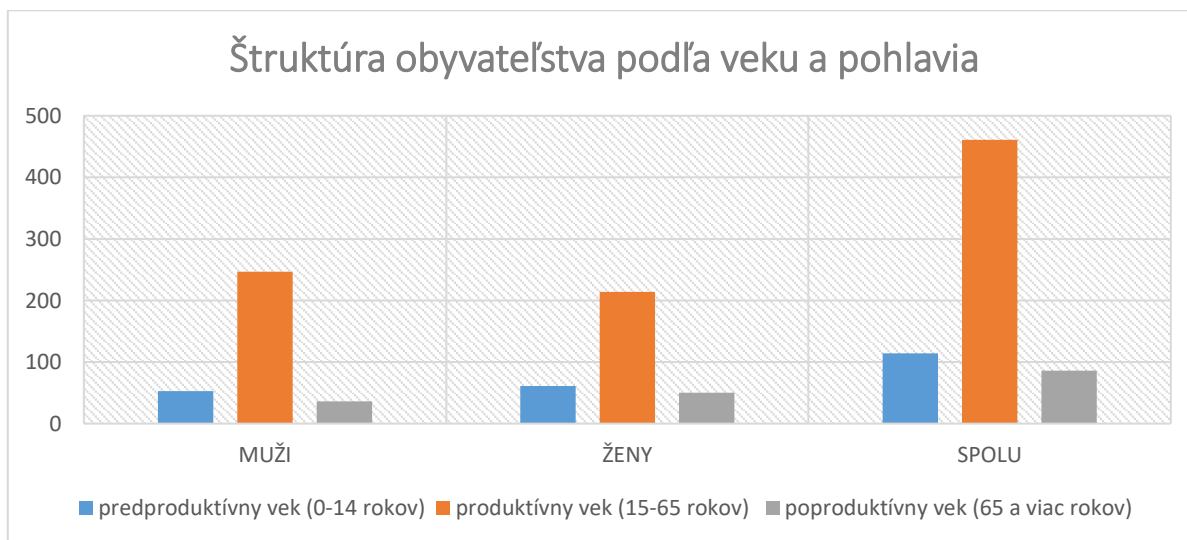
Štruktúra obyvateľstva podľa veku a pohlavia

Dôležitou charakteristikou ľudských zdrojov je veková štruktúra obyvateľstva v kategóriách predproduktívny (0-14 rokov), produktívny (15-65 rokov) a poproduktívny vek (65 a viac rokov). Veková štruktúra je základným ukazovateľom pre posúdenie budúceho vývoja populácie. Najväčší podiel pripadá na obyvateľov v produktívnom veku (15 -65 rokov) konkrétne 461 obyvateľov, najmenší podiel na obyvateľov pripadá v poproduktívnom veku a to 86 obyvateľov.

Tabuľka 2 Veková štruktúra obyvateľstva

VEKOVÁ ŠTRUKTÚRA OBYVATEĽSTVA	MUŽI	ŽENY	SPOLU
predproduktívny vek (0-14 rokov)	53	61	114
produktívny vek (15-65 rokov)	247	214	461
poproduktívny vek (65 a viac rokov)	36	50	86

Zdroj: obec, vlastné spracovanie



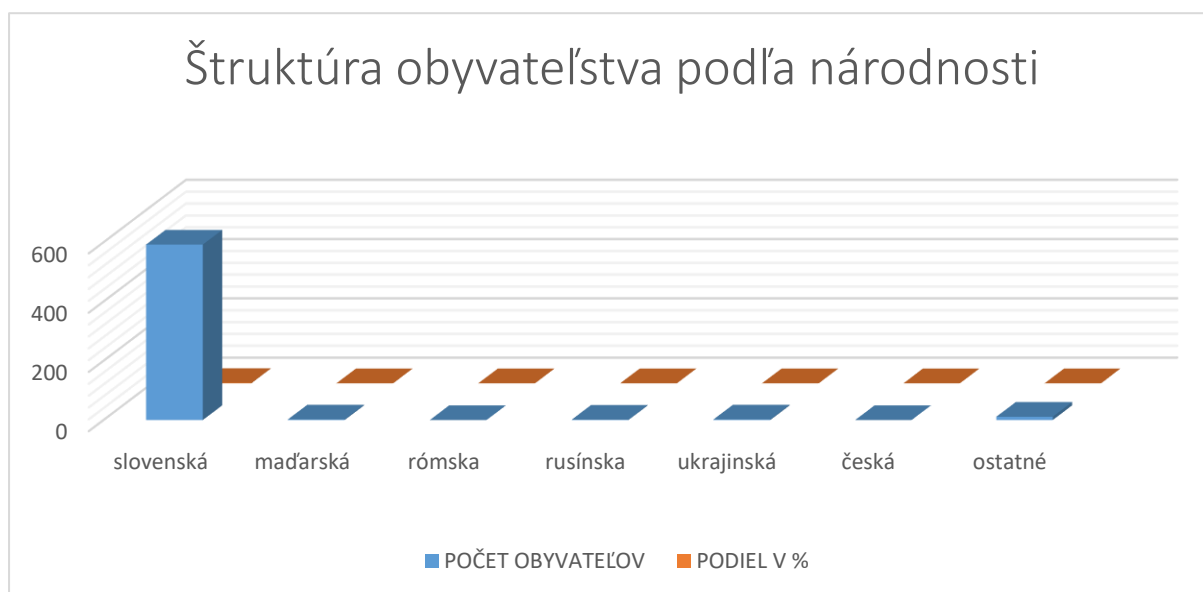
Štruktúra obyvateľstva podľa národnosti

Podľa výsledkov sčítania môžeme obyvateľstvo hodnotiť aj z hľadiska národnostnej štruktúry. Z pohľadu národnostného zloženia výrazne prevláda slovenská národnosť, nakoľko 97,37 % obyvateľov sa hlási práve k tejto národnosti. Malé percento obyvateľov sa hlási k ukrajinskej národnosti (0,33 %), rusínskej (0,16 %) a maďarskej (0,33 %).

Tabuľka 3 Národnostná štruktúra obyvateľstva

NÁRODNOSŤ	POČET OBYVATEĽOV	PODIEL V %
slovenská	592	97,37%
maďarská	2	0,33%
rómska	0	0,00%
rusínska	1	0,16%
ukrajinská	2	0,33%
česká	0	0,00%
ostatná	11	1,81%

Zdroj: Štatistický úrad Slovenskej republiky, SODB 2011



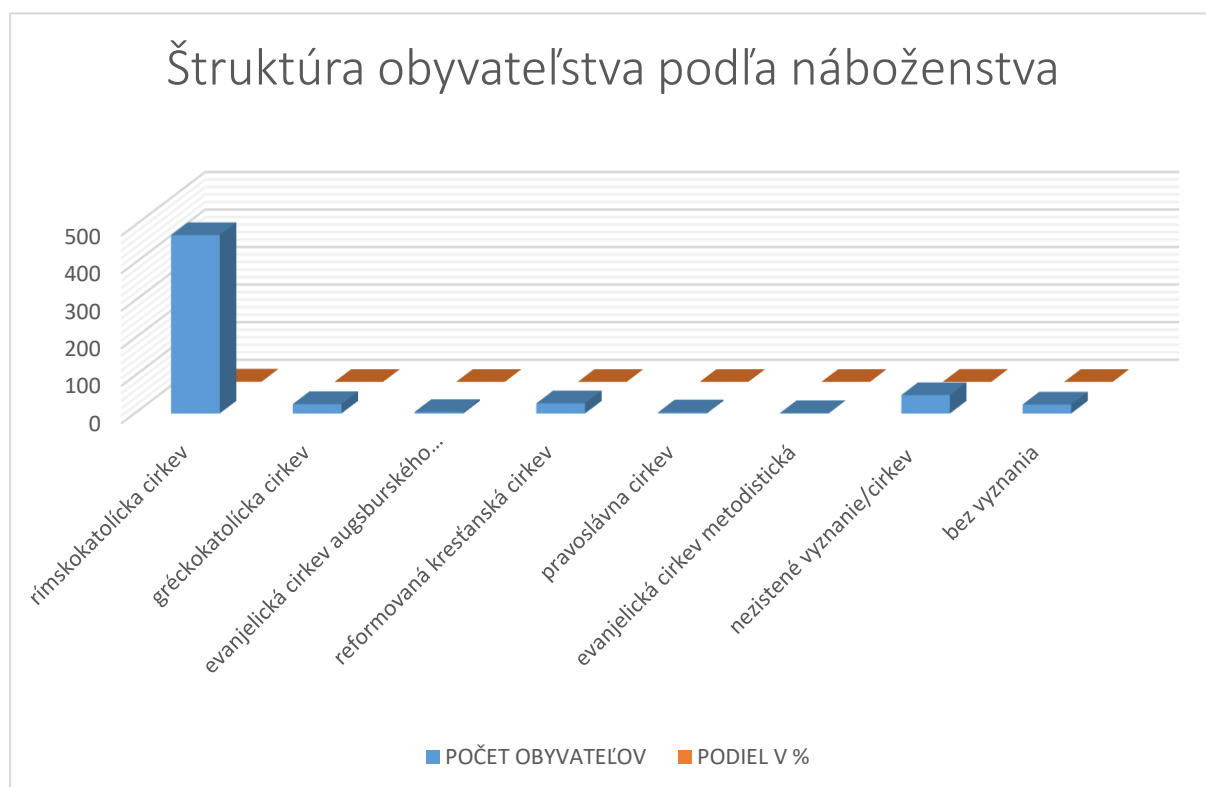
Štruktúra obyvateľstva podľa náboženstva

Z hľadiska náboženského vyznania je štruktúra obyvateľstva rôznorodá. V obci má najväčšie zastúpenie rímskokatolícka cirkev, ktorá sa na celkovom počte trvale bývajúcich obyvateľov podieľa 78,13 %. Na základe toho možno tvrdiť, že dominantným náboženstvom v obci je rímskokatolícke vierovyznanie. Približne 4 % obyvateľom sa hlási k gréckokatolíckej a reformovanej kresťanskej cirkvi.

Tabuľka 4 Náboženská štruktúra obyvateľstva

NÁBOŽENSTVO	POČET OBYVATEĽOV	PODIEL V %
rímskokatolícka cirkev	475	78,13%
gréckokatolícka cirkev	25	4,11%
evanjelická cirkev augsburského vyznania	4	0,66%
reformovaná kresťanská cirkev	27	4,44%
pravoslávna cirkev	3	0,49%
evanjelická cirkev metodistická	1	0,16%
nezistené vyznanie/cirkev	49	8,06%
bez vyznania	24	3,95%

Zdroj: Štatistický úrad Slovenskej republiky, SODB 2011



Štruktúra obyvateľstva podľa vzdelania

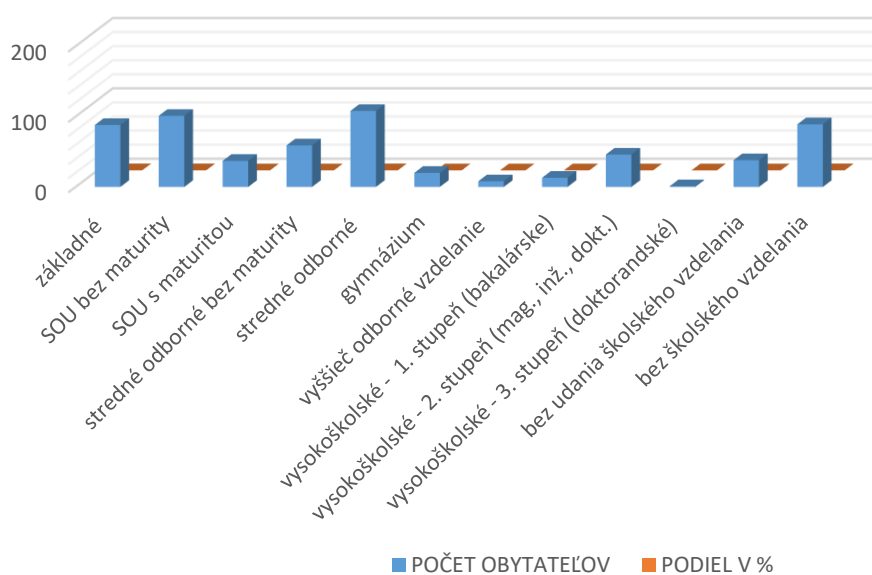
Úroveň vzdelania je výrazom sociálno-ekonomického statusu obyvateľstva, ktorú charakterizuje počet obyvateľov podľa najvyššieho dosiahnutého stupňa vzdelania. Predmetné územie má vidiecky charakter, čo sa odráža aj vo vzdelanostnej úrovni obyvateľstva. Z toho dôvodu je nutné venovať tejto oblasti zvýšenú pozornosť. Výrazné postavenie má základné a stredoškolské vzdelanie, percentuálne zastúpenie tejto skupiny obyvateľov je 67,92 % z celkového počtu. Osoby s nižším ako stredoškolským vzdelaním, t. j. so základným vzdelaním tvorí 14,47 % počtu obyvateľov. Podiel osôb s vysokoškolským vzdelaním je 9,87 %. Zvyšovanie vzdelanostnej úrovne a odbornej kvalifikácie je jedným z dôležitých predpokladov ďalšieho rozvoja životnej úrovne obyvateľov.

Tabuľka 5 Vzdelanostná štruktúra obyvateľstva

NAJVYŠŠIE DOSIAHNUTÉ VZDELANIE	POČET OBYTATEĽOV	PODIEL V %
základné	88	14,47%
SOU bez maturity	101	16,61%
SOU s maturitou	37	6,09%
stredné odborné bez maturity	59	9,70%
stredné odborné gymnázium	108	17,76%
vyššie odborné vzdelanie	20	3,29%
vysokoškolské - 1. stupeň (bakalárske)	8	1,32%
vysokoškolské - 2. stupeň (mag., inž., dokt.)	13	2,14%
vysokoškolské - 3. stupeň (doktorandské)	46	7,57%
bez udania školského vzdelania	1	0,16%
bez školského vzdelania	38	6,25%
	89	14,64%

Zdroj: Štatistický úrad Slovenskej republiky, SODB 2011

Štruktúra obyvateľstva podľa vzdelania



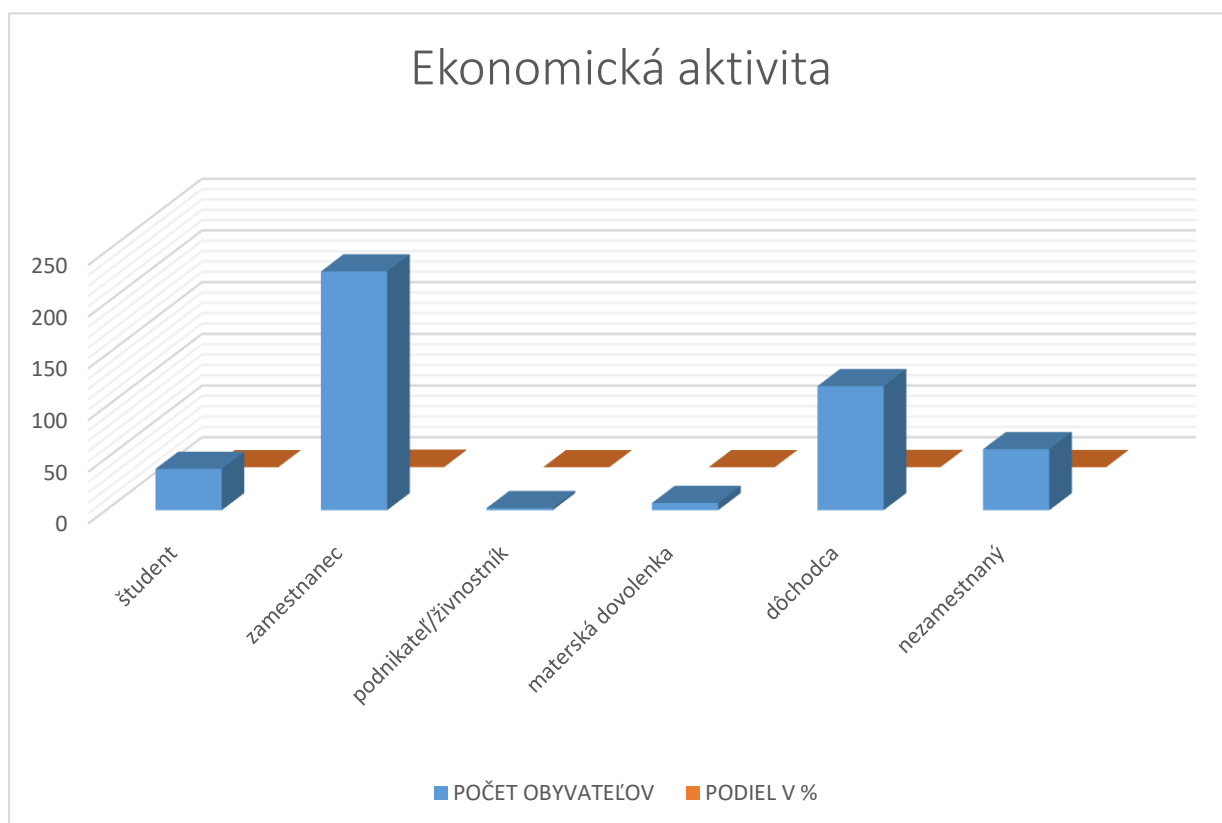
Ekonomická aktivita obyvateľstva

Jednou zo základných sociálno-ekonomických klasifikácií triedenia obyvateľstva je ekonomická aktivita. Z tohto hľadiska možno obyvateľstvo rozdeliť na ekonomicky aktívne a neaktívne. Medzi demografické ukazovatele zaraďujeme aj zamestnanosť obyvateľstva. Na základe zmapovania zamestnanosti možno posúdiť, koľko obyvateľov v obci je ekonomicky aktívnych, koľko obyvateľov sa nachádza na materskej dovolenke, koľko je dôchodcov, koľko sa nachádza v obci nezamestnaných a pod.. Tabuľka č. 6 znázorňuje ekonomickú aktivitu obyvateľstva v obci.

Tabuľka 6 Ekonomická aktivita

EKONOMICKÁ AKTIVITA	POČET OBYVATEĽOV	PODIEL V %
študent	40	8,71%
zamestnanec	231	50,33%
podnikateľ/živnostník	2	0,43%
materská dovolenka	7	1,53%
dôchodca	120	26,14%
nezamestnaný	59	12,86%

Zdroj: Štatistický úrad Slovenskej republiky, SODB 2011



Štruktúra domového a bytového fondu

Väčšina obyvateľov v obci Gyňov býva v tradičných rodinných domoch. Celkový počet trvalo obývaných rodinných domov je 179. Rodinné domy sú v dobrom stave.

BYTOVÁ/DOMOVÁ ŠTRUKTÚRA	POČET
trvalo obývané rodinné domy	179
trvalo obývané bytové domy	0
neobývané domy/byty	0
Iné	59
CELKOM	232

Zdroj: vlastné spracovanie, obec

Infraštruktúra

Sociálna infraštruktúra

Sociálnu infraštruktúru a občiansku vybavenosť v obci charakterizujú zariadenia z oblasti administratívy a kultúry, športové zariadenia, školské, zdravotnícke a sociálne zariadenia. Občianska vybavenosť významnou mierou skvalitňuje život obce. Úroveň občianskej vybavenosti je ovplyvňovaná charakterom obce, veľkosťou obce, počtom jej obyvateľov a návštevníkov, ich potrebami.

V rámci administratívnych budov sa v obci nachádza obecný úrad. Predmetná budova je určená pre potreby obyvateľov a návštevníkov obce. Objekt si však vyžaduje komplexnú rekonštrukciu, aby poskytoval vhodné priestorové a materiálne podmienky pre činnosť obecného úradu. V rámci kultúrno-spoločenského vyžitia je obyvateľom k dispozícii kultúrny dom, kde majú obyvatelia možnosť organizovať významné kultúrno- spoločenské podujatia. Pravidelne usporadúvanie rôznych spoločenských podujatí pozitívne vplyva na sociálno-kultúrny rozvoj obce a na udržiavanie dobrých medziľudských vzťahov obyvateľov obce. V súčasnosti je však v zlom technickom stave (bez kúrenia, v zlom technickom stave sú sociálne zariadenia, interiér a vybavenie kultúrneho domu), preto je potrebné uskutočniť rekonštrukciu objektu. Rozvoj spoločenského života v obci podporujú rôzne podujatia (Vatra na Zelený štvrtok, Amatérske preteky Rally Sprint Gyňov, Výstava fotografií, Putovný pohár v nohejbale, MDD, Dni obce a mnoho ďalších).

Zdravotnícke a sociálne zariadenia

V obci sa nenachádza zdravotnícke stredisko. Na rovnakej úrovni je to aj v rámci sociálnych služieb, ktorých rozvoj je podmienený blízkosťou mesta Košice, veľkosťou obce a počtom obyvateľom. Sociálne služby vyhľadávajú obyvatelia (najmä seniori) v meste Košice.

Školské zariadenia

Deti v predškolskom veku majú možnosť navštevovať miestnu materskú školu, ktorej zriaďovateľom je obec. Materská škola poskytuje celodennú výchovnú starostlivosť deťom vo veku od troch do šesť rokov a deťom s odloženou povinnou školskou dochádzkou. Materská škola poskytuje deťom aj možnosť poldenného pobytu. Je umiestnená v účelovej budove, ktorá spĺňa hygienické a bezpečnostné predpisy. K budove školy patrí aj rozsiahly školský dvor s trávnatou plochou, 2 pieskoviskami, hojdačkami a preliezkami. Školopovinné deti navštevujú základnú školu v Čani. Iné vzdelávacie centrá v obci absentujú.

Športové zariadenia

V rámci športového vyžitia majú obyvatelia a návštevníci obce možnosť využívať futbalové ihrisko, ktoré si však vyžaduje určité rekonštrukčné úpravy. Futbalové ihrisko využíva predovšetkým miestny futbalový klub. Po rekonštrukčných prácach sa ihrisko bude pravidelne využívať aj na športové podujatia zamerané nielen pre detí a mládež, ale aj pre starších obyvateľov. V obci je deťom k dispozícii detské ihrisko a outdoorové ihrisko.

Služby

Z hľadiska obchodných služieb sú v obci dostupné základné služby, ako napríklad 2 predajne a 1 miestne pohostinstvo.

Vzdialenosť obce od krajského mesta Košice, ktoré je metropolou východného Slovenska, je približne 19 km. Vzhľadom na bezprostrednú blízkosť mesta, majú občania možnosť využívať rôzne chýbajúce služby práve v Košiciach (zdravotnícke a služby sociálnej starostlivosti, zároveň široký výber stredných a vysokých škôl, širšia ponuka voľných pracovných miest). Košice sú významným dopravným uzlom cestnej, železničnej aj leteckej dopravy. V blízkosti je medzinárodné letisko.

V blízkom okolí rozvíjajú aktivity cestovného ruchu Čanianské jazerá, ktoré sa nachádzajú v okolí obce Čaňa. Pre turistov je tu možnosť ubytovania v campingu, chatkách, hoteli Pláža a možnosť stravovania v zariadení Ražeň Čaňa. Pre obec Gyňov sú typické zdroje podzemnej vody a v blízkosti sa nachádzajú vodné plochy štrkovísk, ktoré s riekou Hornád poskytujú priestor pre rybolov.

Technická infraštruktúra

Cestná doprava

Obec Gyňov spája so susednou obcou Čaňa cesta II. triedy, ktorá má dĺžku 3 km. Miestne komunikácie sú neodmysliteľnou súčasťou obce, ktoré sú pokryté bezprašnou povrchovou úpravou a majú šírkové a smerové usporiadanie. Rodinné domy v obci sú oddelené od miestnych komunikácií oploteniami domov, stromov a zelene. Najväčším problémom je absencia chodníkov.

Železničná doprava

Cez obec prechádza železničná trať, ktorá smeruje do Košíc z obce Milhošť. Obec Milhošť je vzdialená od obce Gyňov 6 km a mesto Košice je vzdialené od obce Gyňov 19 km.

Plyn

Obec je plynofikovaná. Občania obce v prevažnej miere vykurujú svoje domy plynom. SPP, a. s. je prevádzkovateľom plynovodu.

Pitná voda

Zásobovanie obyvateľov obce vodou sa uskutočňuje výlučne cez sprostredkovateľov U.S. Steel Košice. Studne, z ktorých čerpá obec sa nachádzajú v k. ú. Gyňov. Vodovod, ktorý je majetkom obce je čiastočne zrekonštruovaný.

Kanalizácia a ČOV

V obci absentuje kanalizačná sieť a ČOV. Odpadové vody sú odvádzané do žúmp a septikov. Vybudovaním splaškovej a dažďovej kanalizácie by sa znížila zaťaženosť životného prostredia, tiež by sa zvýšila ochrana vodných zdrojov a kvalita pitnej vody. Čistota povrchových vôd by sa zaistila napojením obce na kanalizačnú sústavu a ČOV. Zvýšenie kvality vôd je potrebné zosúladiť so štandardami EÚ, pre zabezpečenie zdravotne nezávadnej pitnej vody pre obyvateľstvo a na poľnohospodárske účely.

Komunikačná infraštruktúra

Riešeným územím prechádzajú diaľkové telefónne káble. Obec má dobré GSM pokrytie mobilných operátorov: Orange a. s. a T-Mobile a. s., O2. V obci je dostupný širokopásmový internet.

SWOT analýza

Silné stránky	Slabé stránky
<ul style="list-style-type: none"> • výhodná strategická poloha obce, blízkosť mesta Košice • existencia spojov SAD a ŽSR • dostatok voľnej pracovnej sily • zvýšený záujem o osídľovanie a budovanie rodinných domov • obce je plynofikovaná • zrekonštruovaný vodovod (70 %) • zrekonštruovaný obecný rozhlas • zriadená materská škola • existencia domu smútku a kultúrneho domu • dostupnosť internetu a káblovej televízie • dostupnosť mobilných sietí • ochota spolupráce miestneho obyvateľstva pri rozvoji obci • významné zdroje podzemnej vody v katastri obce • vyhľadávaný poľovný a rybársky revír 	<ul style="list-style-type: none"> • blízkosť U.S. Steelu a jeho negatívny vplyv na ŽP v obci • absencia kanalizácie a ČOV • absencia chodníkov • absencia oddychových zón pre deti mládež, mladé rodiny, matky na materskej dovolenke a pre dôchodcov • absencia vhodných priestorov pre seniorov • nízka úroveň športového vyžitia • absencia vhodných spoločenských priestorov • čierne skládky (mŕtve ramená Hornád a blízke okolie obce) • nedostatok vlastných finančných zdrojov obce na financovanie rozvojových a investičných projektov • zlý stav rigolov
Príležitosti	Ohrozenia
<ul style="list-style-type: none"> • využitie čerpania štrukturálnych fondov EÚ • rozšírenie miestnych komunikácií na nové investičné územia • znalosť regiónu • strategické postavenie obce • zvýšenie bezpečnosti obce prostredníctvom kamerového systému • potencionálna spolupráca s okolitými obcami 	<ul style="list-style-type: none"> • ekonomicky stagnujúci región – pretrvávanie negatívnych dopadov hospodárskej krízy • slabá osвета v oblasti ochrany životného prostredia • nárast produkcie komunálneho odpadu • nebezpečenstvo prírodných katastrof, predovšetkým miestnych podvodní • dlhodobá vysoká nezamestnanosť • vandalizmus verejných priestorov

Strategická časť

Kapitola je zameraná na stratégiu rozvoja obce pri zohľadnení jej vnútorných špecifik. Určuje hlavné ciele a priority rozvoja obce pri rešpektovaní princípov regionálnej politiky v záujme dosiahnutia vyváženého udržateľného rozvoja územia.

Strategická časť Programu hospodárskeho rozvoja a sociálneho rozvoja obce Gyňov na roky 2018 -2025 s výhľadom do roku 2030 priamo nadväzuje na analytickú časť, ktorá cez popísané oblasti predstavuje komplexnú analýzu obce. Predkladaná časť PHSR sa zameriava na stratégiu rozvoja obce Gyňov, so zohľadnením tvrdých dát (štatistický úrad, výstupy z dotazníkov), ale aj relevantných informácií získaných od miestnych aktérov, cez tzv. mäkké dáta (očakávania obyvateľov samosprávy).

Vychádzajúc zo skúseností a relevantnej dokumentácie, ktorá stojí za vytvorením PHSR každej obce je pre definovanie obecnej rozvojovej stratégie nevyhnutné pochopiť aj prognostické varianty rozvoja územných celkov vyššej úrovne. Tie je potrebné zapracovať nielen z hľadiska strednodobého, ale aj dlhodobého horizontu. Tieto východiská prognózy budúceho vývoja sú prezentované v strategických dokumentoch národnej a nadnárodnej úrovne. Najvýznamnejší dokument predstavuje Stratégia Európa 2020, ktorá sa premieta aj do opatrení regionálnej politiky, podporujúcich rozvoj jednotlivých regiónov Slovenska. Ide o víziu európskeho sociálneho trhového hospodárstva v 21. storočí, definuje ciele, ktoré sa majú do roku 2020 naplniť pričom stanovuje ukazovatele na hodnotenie jednotlivých cieľov. Základom tejto stratégie sú tri vzájomne sa dopĺňajúce priority, ktoré je možné preniesť aj na lokálnu úroveň – úroveň obcí:

1. **Inteligentný rast** – vytvorenie hospodárstva založeného na znalostiach a inovácii,
2. **Udržateľný rast** – podpora ekologickejšieho a konkurencieschopnejšieho hospodárstva, ktoré efektívne využíva zdroje,
3. **Inkluzívny rast** – podpora hospodárstva s vysokou mierou zamestnanosti, ktoré zabezpečí sociálnu a územnú súdržnosť.

Pri spracovaní Strategickkej časti PHSR obce Gyňov boli v plnej miere akceptované najvýznamnejšie rozvojové dokumenty týkajúce sa územia obce – Partnerská dohoda Slovenskej republiky na roky 2014-2020, ako aj s Národná stratégia regionálneho rozvoja SR (schválený uznesením Vlády SR č. 222 zo 14. mája 2014), Program hospodárskeho a sociálneho rozvoja Košického samosprávneho kraja, Územný plán Košického samosprávneho kraja pričom kľúčovým dokumentom, ktorý vymedzuje rámec strategickkej časti je zákon č. 539/2008 Z. z. o podpore regionálneho rozvoja:

Zákon č. 539/2008 Z. z. o podpore regionálneho rozvoja definuje Program rozvoja obce nasledovne v § 8:

Program rozvoja obce

(1) Program rozvoja obce je strednodobý rozvojový dokument, ktorý je vypracovaný v súlade s cieľmi a prioritami ustanovenými v národnej stratégii a zohľadňuje ciele a priority ustanovené v programe rozvoja vyššieho územného celku, na území ktorého sa obec nachádza, a je vypracovaný podľa záväznej časti územnoplánovacej dokumentácie obce.

(2) Vypracovanie programu rozvoja obce zabezpečuje obec pri uplatnení partnerstva.

(3) Program rozvoja obce vytvorený v rámci partnerstva pozostáva z

a) analytickej časti, ktorá obsahuje komplexné hodnotenie a analýzu východiskovej situácie obce, odhad jej budúceho vývoja, možné riziká a ohrozenia vo väzbe na existujúce stratégie a koncepcie a využívanie vnútorného potenciálu územia, jeho limitov a rozvoja, definovanie podmienok udržateľného rozvoja obce,

b) strategickej časti, ktorá obsahuje stratégiu rozvoja obce pri zohľadnení jej vnútorných špecifik a určí hlavné smery, priority a ciele rozvoja obce rešpektovaním princípov regionálnej politiky s cieľom dosiahnutia vyváženého udržateľného rozvoja územia,

c) programovej časti, ktorá obsahuje najmä zoznam opatrení a aktivít na zabezpečenie realizácie programu rozvoja obce,

d) realizačnej časti, ktorá je zameraná na popis postupov inštitucionálneho zabezpečenia formou partnerstva a organizačné zabezpečenie realizácie programu rozvoja obce, systém monitorovania a hodnotenia plnenia programu rozvoja obce s ustanovením merateľných ukazovateľov, vecný a časový harmonogram realizácie programu rozvoja obce formou akčných plánov, a

e) finančnej časti, ktorá obsahuje finančné zabezpečenie jednotlivých opatrení a aktivít, inštitucionálnej a organizačnej stránky realizácie programu rozvoja obce.

(4) Aktualizácia programu rozvoja obce sa vypracúva podľa potreby.

(5) Program rozvoja obce a jeho aktualizáciu schvaľuje obecné zastupiteľstvo.

(6) Schválenie programu rozvoja obce a príslušnej územnoplánovacej dokumentácie, ak jej spracovanie vyžaduje osobitný predpis, je podmienkou na predloženie žiadosti obce o poskytnutie dotácie zo štátneho rozpočtu a z doplnkových zdrojov podľa § 4 ods. 2.

Pôsobnosť obcí pri podpore regionálneho rozvoja zákon č. 539/2008 Z. z. o podpore regionálneho rozvoja definuje nasledovne v § 12:

Obec vo svojej pôsobnosti na účely podpory regionálneho rozvoja:

a) analyzuje a hodnotí úroveň rozvoja svojho územia a jeho častí, zabezpečuje jeho trvalo udržateľný hospodársky rozvoj, sociálny rozvoj a územný rozvoj,

b) zabezpečuje a koordinuje vypracovanie a realizáciu programu rozvoja obce alebo spoločného programu rozvoja obcí, pravidelne ho monitoruje a každoročne do 31. mája zasiela príslušnému vyššiemu územnému celku správu o jeho plnení a zabezpečuje súlad programu

- rozvoja obce alebo spoločného programu rozvoja obcí s územnoplánovacou dokumentáciou, ak jej spracovanie vyžaduje osobitný predpis,
- c) spolupracuje s vyšším územným celkom, na území ktorého sa obec nachádza, na príprave a realizácii programu rozvoja vyššieho územného celku a na účely evidencie poskytuje vyššiemu územnému celku program rozvoja obce,
 - d) podieľa sa na plnení úloh, ktoré súvisia so zameraním podpory regionálneho rozvoja podľa § 3, v spolupráci s ministerstvom a ostatnými sociálno-ekonomickými partnermi, ktorí sa nachádzajú na území obce,
 - e) vytvára podmienky na vznik a rozvoj územnej spolupráce a partnerstiev,
 - f) spolupracuje s ďalšími obcami, regiónmi a územnými celkami alebo s orgánmi iných štátov, ktoré plnia funkcie územnej samosprávy,
 - g) podporuje rozvoj podnikateľských aktivít potrebných na rozvoj obce.

Súčasťou predloženej strategickkej časti dokumentu je strategická vízia, formulácia a návrh stratégie rozvoja, a formulácia cieľov v hospodárskej, sociálnej a environmentálnej oblasti.

Strategická vízia a strategický cieľ obce

Vízia predstavuje očakávaný stav, ktorý má obec zo strednodobého hľadiska dosiahnuť. Definuje rámec pre vymedzenie strategických cieľov a priorít na obdobie budúcich 7 rokov pričom popisuje aj postupy na ich dosiahnutie. Vízia obce Gyňov predstavuje opis ideálneho stavu, ktorý si obyvatelia obce prajú dosiahnuť a aktívnym systematickým prístupom sa chcú blížiť k jej naplneniu.

Na základe komplexnej analýzy východiskového (súčasného) stavu obce, súboru kvalitatívnych a kvantitatívnych dát, analýzy silných a slabých stránok územia, identifikácii hlavných faktorov smerujúcich k rozvoju územia, pochopením väzieb územia, zohľadnením faktorov podporujúcich rast, resp. rozvoj územia, ako aj na základe funkcií, ktoré obec v súčasnosti plní, **strategická vízia** obce Gyňov je formulovaná nasledovne:

„Obec Gyňov je zdravou obcou - miestom s kvalitným prostredím pre život, pričom využíva svoje danosti na prospech trvalo udržateľného hospodárskeho, sociálneho a územného rozvoja“

Naplnenie vízie vychádza z predpokladu naplnenia strategického cieľa obce, ktorý je možno zdefinovať nasledovne:

„Aktívnym cieľovo orientovaným prístupom na základe využitia vnútorného potenciálu obce a všetkých možností jej rozvoja neustále zvyšovať kvalitu života obyvateľov, tak aby sa obec stala atraktívnym a zdravým prostredím pri rešpektovaní princípov trvalo udržateľného rozvoja obce“.

Stratégia rozvoja

Zámerom tejto časti programu je zdefinovať priority a opatrenia, ktoré s určitou povedú priamo k naplneniu stanovenej vízie, pričom tieto priority a návrhy nemusia spadať len do kompetencie obce. V tejto časti je dôležité ich explicitne vymedziť a pomenovať tak, aby ich bolo možné zapracovať do plánu plnenia. Pri opatreniach, ktoré nie sú priamo v kompetencii obce, je dôležité aby boli presne sformulované do takej podoby, v akej ich obec bude môcť začleniť do vyšších strategických zámerov napr. samosprávneho kraja.

Stratégia rozvoja obce Gyňov vychádza z aktualizovanej Národnej stratégie regionálneho rozvoja Slovenskej republiky a nadväzuje na Priority a ciele stratégie rozvoja Košického kraja, kde sa uvádza, že „Košický kraj je ostatný vidiecky, pomaly rastúci región SR, s dlhodobou vysokou mierou nezamestnanosti, vysokým stupňom pripravenosti na inovácie, priemerne atraktívny a konkurencieschopný, ale rozvíjajúci sa a konvergujúci mimo centra rozvojových aktivít EÚ a s možnosťou cezhraničnej spolupráce“.

Naplnenie dlhodobej vízie a dosiahnutie strategického cieľa národnej stratégie je rozložené do piatich prioritných oblastí, ktoré by sa mali stať jej základnými piliermi realizácie. Základné prioritné oblasti sú vymedzené nasledovne:

Prioritná oblasť 1: Ľudské zdroje

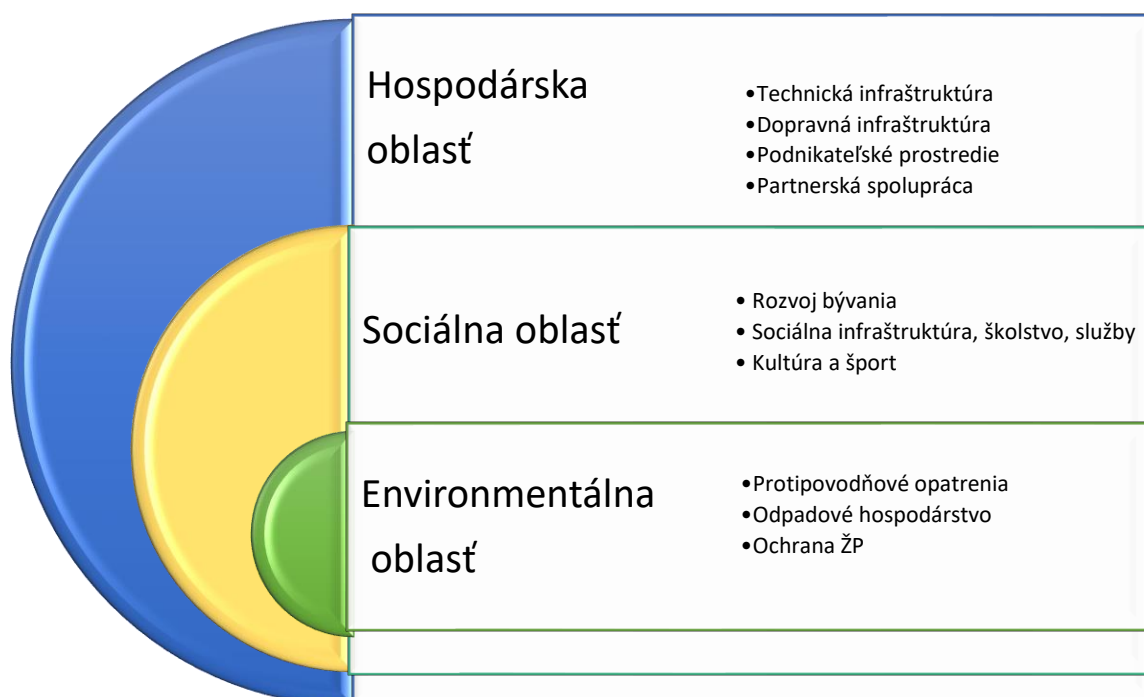
Prioritná oblasť 2: Zamestnanosť

Prioritná oblasť 3: Konkurencieschopnosť, rast a podnikateľské prostredie

Prioritná oblasť 4: Životné prostredie - zmeny klímy, obnoviteľné zdroje energie

Vyššie uvádzané prioritné oblasti Národnej stratégie regionálneho rozvoja je premietnutých do navrhovaných priorít v stratégii rozvoja obce, pričom sú prispôsobené podmienkam obecnej samosprávy tak, že PO 2, 3, z Národnej stratégie RR sú v PHSR zjednotené do Prioritnej oblasti Hospodárska politika, PO 1,2 predstavuje v PHSR Prioritnú oblasť Sociálna politika a PO 4 predstavuje oblasť Environmentálna politika.

Pre naplnenie definovanej vízie si obec Gyňov stanovila tri hlavné rozvojové oblasti a v rámci nich nasledovné priority:



Hospodárska oblasť - táto prioritná oblasť pozostáva z piatich priorít:

- technická infraštruktúra (dobudovanie a rekonštrukcia základnej technickej infraštruktúry - kanalizácia, vodovod, verejné osvetlenie, kamerový systém, a pod.),
- dopravná infraštruktúra (dobudovanie a rekonštrukcia miestnych komunikácií – cesty, chodníky a pod.),
- podnikateľské prostredie (podpora podnikania v obci, podpora miestnych podnikateľov v obci a pod.),
- partnerská spolupráca s inými subjektmi (spolupráca s okolitými obcami, cezhraničná spolupráca, spolupráca s miestnymi podnikateľmi a možnými investormi, vypracovanie spoločných rozvojových dokumentov s okolitými obcami a pod.).

Sociálna oblasť - prioritná oblasť pozostávajúca z troch rozvojových priorít:

- podpora tvorby podmienok pre rozvoj bývania v obci (zabezpečenie základnej infraštruktúry),
- podpora sociálnej infraštruktúry, školstva a služieb v obci (podpora budovania príp. rekonštrukcie zariadení občianskej vybavenosti, podpora sociálnych služieb v obci, výstavba príp. rekonštrukcia, kultúrnych a športových zariadení – detské ihrisko, futbalové ihrisko, vytvorenie oddychových zón pre deti a mládež, mladé rodiny, matky na materskej dovolenke, dôchodcov, podpora kultúrnych a športových podujatí v obci),

Environmentálna oblasť - tretia prioritná oblasť pozostáva zo štyroch rozvojových priorít:

- protipovodňové opatrenia (rekonštrukcia a dobudovanie rigolov),
- odpadové hospodárstvo (podpora separovaného zberu, kompostovanie biologicky rozložiteľného odpadu),
- ochrana životného prostredia (boj proti čiernym skládkam napríklad zavedením fotopascí, monitorovanie rizikových oblastí).

Cez vyššie uvádzané definovanie priorít, ktoré sú následne v programovej časti dokumentu rozpracované do jednotlivých opatrení, tie zas do projektov, ktoré sú tvorené konkrétnymi aktivitami, bude obec naplňovať zadanú strategickú víziu rozvoja.

Naplnenie strategického cieľa obce sa dosiahne cez naplnenie uvedených cieľov a k nim priradených opatrení:

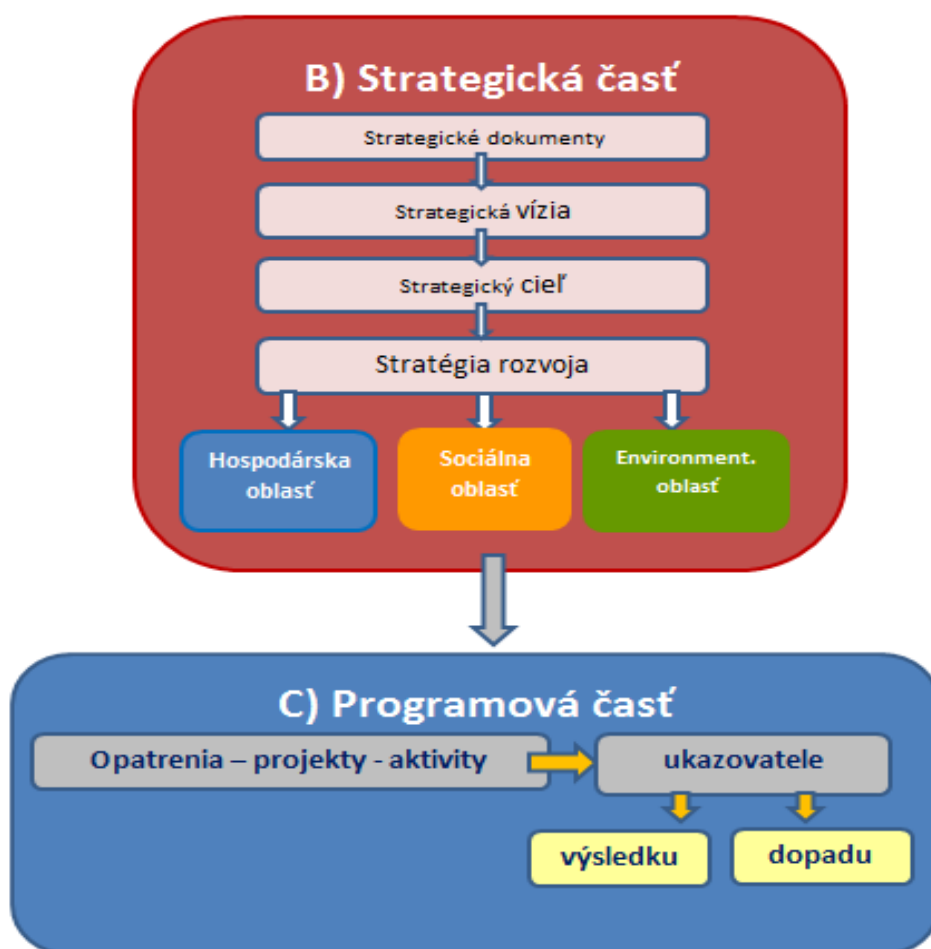
Hierarchia rozvojových cieľov

VÍZIA			
Obec Gyňov je zdravou obcou - miestom s kvalitným prostredím pre život, pričom využíva svoje danosti na prospech trvalo udržateľného hospodárskeho, sociálneho a územného rozvoja a je sebavedomým členom Košického samosprávneho kraja.			
STRATEGICKÝ CIEĽ			
Aktívnym cieľovo orientovaným prístupom na základe využitia vnútorného potenciálu obce a všetkých možností jej rozvoja neustále zvyšovať kvalitu života obyvateľov, tak aby sa obec stala atraktívnym a zdravým prostredím pri rešpektovaní princípov trvalo udržateľného rozvoja.			
Prioritná oblasť	Hospodárska	Sociálna	Environmentálna
Globálny cieľ	<i>Rozširovať a naplňovať vnútorný potenciál územia obce, založený na dobudovaní dopravnej a technickej infraštruktúry a podporovať miestne hospodárstvo.</i>	<i>Podpora skvalitnenia občianskej, športovej a kultúrnej vybavenosti obce a celkové zvýšenie kvality života v obci</i>	<i>Zaistenie kvalitného životného prostredia pre obyvateľov obce ako nevyhnutný predpoklad života v „zdravej obci“.</i>
Priority	<ul style="list-style-type: none">• Technická infraštruktúra• Dopravná infraštruktúra• Podnikateľské prostredie	<ul style="list-style-type: none">• Rozvoj bývania• Sociálna infraštruktúra, školstvo, služby• Kultúra, šport, spoločenské vyžitie	<ul style="list-style-type: none">• Protipovodňové opatrenia• Opadové hospodárstvo• Ochrana ŽP

	<ul style="list-style-type: none"> • Partnerská spolupráca s inými subjektmi 		
Opatrenia	<p>1.1 Zlepšenie technickej vybavenosti obce</p> <p>1.2 Skvalitnenie miestnej dopravnej infraštruktúry</p> <p>1.3 Podpora podnikateľov</p> <p>1.4 Podpora a rozvoj spolupráce s okolitými obcami a podpora cezhraničnej spolupráce</p>	<p>2.1 Podpora tvorby podmienok pre rozvoj bývania v obci</p> <p>2.2 Podpora sociálnej infraštruktúry, školstva, služieb a bezpečnosti v obci</p> <p>2.3 Skvalitnenie ponuky športového, kultúrneho a spoločenského vyžitia v obci</p>	<p>3.1 Prevencia pred povodňami</p> <p>3.2 Podpora zhodnocovania odpadov</p> <p>3.3 Opatrenia proti čiernym skládkam</p>

Programová časť

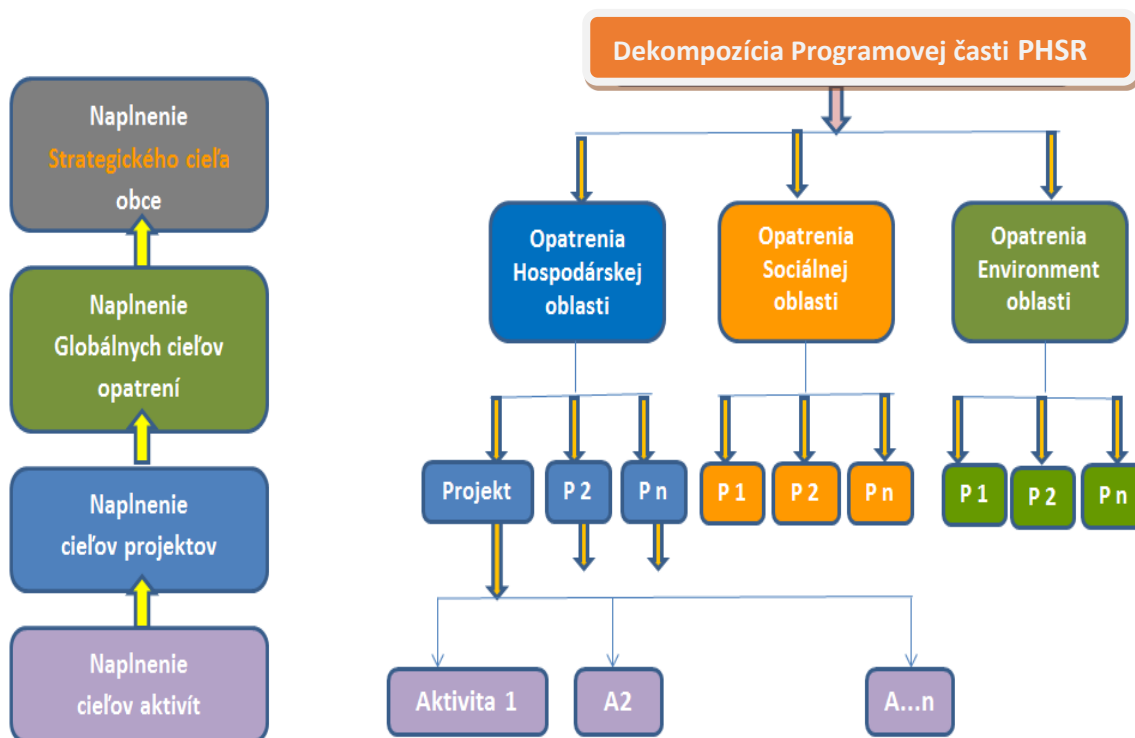
Programová časť PHSR vychádza zo strategickej časti a priamo nadväzuje na opatrenia vedúce k naplneniu stratégie rozvoja. Programová časť rozčleňuje opatrenia na čiastkové projekty a tie sú zas členené na konkrétne aktivity, ktorých naplnenie povedie k naplneniu cieľov jednotlivých projektov.



Pre každú z troch prioritných oblastí stratégie rozvoja bol vypracovaný súbor opatrení vedúcich k naplneniu cieľa prioritnej oblasti cez projekty, pričom najnižšia úroveň je reprezentovaná úrovňou aktivít.

Predložená programová časť sa zameriava na:

- opatrenia dekomponované na projekty, ktorých plnenie je zabezpečené prostredníctvom konkrétnych aktivít,
- súbor ukazovateľov - výsledku a dopadu s uvedením východiskovej a cieľovej hodnoty.



Opatrenia, projekty a aktivity podľa prioritných oblastí

Konkrétne projekty a aktivity, ktoré obec plánuje v strednodobom horizonte realizovať, sú uvedené v nasledujúcom formulári. Aktivity, ktoré budú realizované formou projektového zámeru, sú uvedené ako Projekt. Jednotlivé činnosti, ktoré sa neplánujú realizovať formou projektového zámeru, sú v tabuľke uvedené ako Aktivita.

Vychádzajúc z Partnerskej dohody SR, kde sa na str. 38 uvádza, že „ pre rozvoj obcí a miestny rozvoj je potrebné smerovať investície do drobnej infraštruktúry (rozvoj podnikania a vidieckeho cestovného ruchu), miestnych služieb, vytváranie podmienok pre komunitnú/podnikateľskú činnosť (využitie nevyužívaných objektov v obciach) a podporu miestnej zamestnanosti“, definovala **obec Gyňov projektové zámeru pre roky 2018 - 2025** spadajúce pod tri prioritné oblasti nasledovne:

Formulár P1: Prehľad opatrení, projektov a aktivít podľa prioritných oblastí

Prioritná oblasť 1: Hospodárska oblasť
Globálny cieľ: Rozširovať a naplňovať vnútorný potenciál územia obce, založený na dobudovaní dopravnej a technickej infraštruktúry a podporovať miestne hospodárstvo.
1.1 Zlepšenie technickej vybavenosti obce
<ul style="list-style-type: none"> • Projekt: Vybudovanie miestnej kanalizácie
Aktivity:
<i>Vypracovanie projektovej dokumentácie pre výstavbu kanalizácie</i>
<i>Dobudovanie splaškovej kanalizácie</i>
<i>Dobudovanie dažďovej kanalizácie</i>
<i>Vybudovanie nových kanalizačných pripojení</i>
<ul style="list-style-type: none"> • Projekt: Rekonštrukcia a dobudovanie verejného vodovodu
Aktivity:
<i>Rekonštrukcia súčasného verejného vodovodu</i>
<i>Dobudovanie nových vetiev v IBV</i>
<ul style="list-style-type: none"> • Projekt: Rekonštrukcia a rozšírenie verejného osvetlenia
Aktivity:
<i>Rekonštrukcia verejného osvetlenia</i>
<i>Vybudovanie nových bodov verejného osvetlenia</i>
<ul style="list-style-type: none"> • Projekt: Rozšírenie optického pripojenia
Aktivity:
<i>Inštalácia optického káblu v IBV</i>
<ul style="list-style-type: none"> • Projekt: Rozšírenie kamerového systému
Aktivity:
<i>Zakúpenie a inštalácia kamerového systému</i>
<ul style="list-style-type: none"> • Projekt: Rozšírenie obecného rozhlasu
Aktivity:
<i>Rozšírenie obecného rozhlasu</i>
1.2 Skvalitnenie miestnej dopravnej infraštruktúry
<ul style="list-style-type: none"> • Projekt: Rekonštrukcia miestnych cestných komunikácií a parkovísk
Aktivity:
<i>Rekonštrukcia miestnych cestných komunikácií, zachytného parkoviska</i>
<ul style="list-style-type: none"> • Projekt: Vybudovanie chodníkov v IBV
Aktivity:
<i>Vybudovanie chodníkov v IBV</i>
1.3 Podpora podnikateľov
<ul style="list-style-type: none"> • Projekt: Podpora rozvoja služieb a podnikateľských aktivít v obci
Aktivity:
<i>Príprava priestorových a technických podmienok pre vznik nových služieb a rozvoj podnikateľských aktivít</i>
<i>Podpora miestnych pestovateľov a chovateľov produkujúci rastlinné a živočíšne výrobky, podpora samostatne hospodáriacich roľníkov, SZČO</i>
1.4 Podpora a rozvoj spolupráce s okolitými obcami a podpora cezhraničnej spolupráce
<ul style="list-style-type: none"> • Projekt: Rozvoj partnerskej spolupráce
Aktivity:
<i>Rozvoj spolupráce s inými subjektmi: obce, mestá, podnikatelia, investori</i>
<i>Aktívna účasť na projektoch cezhraničnej spolupráce</i>
<i>Zbieranie pozitívnych, inšpiratívnych skúseností a príkladov dobrej praxe z okolitých obcí (ako aj zo zahraničia) a ich následná aplikácia do života rozvoja našej</i>
<i>Vypracovanie spoločných rozvojových dokumentov s okolitými obcami</i>

Prioritná oblasť 2: Sociálna oblasť
Globálny cieľ: Podpora skvalitnenia občianskej, športovej a kultúrnej vybavenosti obce a celkové zvýšenie kvality života v obci
2.1 Podpora tvorby podmienok pre rozvoj bývania v obci
<ul style="list-style-type: none"> Projekt: Podpora individuálnej bytovej výstavby
Aktivity:
<i>Zabezpečenie základnej infraštruktúry (cesty, chodníky, kanalizácia, vodovod, elektrické pripojenie, osvetlenie)</i>
2.2 Podpora sociálnej infraštruktúry, školstva a služieb v obci
<ul style="list-style-type: none"> Projekt: Komplexná rekonštrukcia obecného úradu
Aktivity:
<i>Rekonštrukcia objektu obecného úradu (zateplenie objektu obecného úradu, výmena okien, rekonštrukcia strechy, obnova interiéru a vybavenia)</i>
<ul style="list-style-type: none"> Projekt: Rekonštrukcia materskej školy
Aktivity:
<i>Rozšírenie kapacity materskej školy</i>
<i>Rekonštrukcia objektu materskej školy (rekonštrukcia elektroinštalácie, kuchyne, sociálnych zariadení, zabezpečenie nového vybavenia)</i>
<ul style="list-style-type: none"> Projekt: Rekonštrukcia kultúrneho domu
Aktivity:
<i>Rozšírenie kapacity kultúrneho domu formou nadstavby</i>
<i>Rekonštrukcia objektu kultúrneho domu (rekonštrukcia strechy, elektroinštalácie, ..)</i>
<ul style="list-style-type: none"> Projekt: Rekonštrukcia domu smútku
Aktivity:
<i>Rekonštrukcia budovy domu smútku (výmena strešnej krytiny, výmena okien,..)</i>
<i>Úprava okolia domu smútku</i>
<i>Vybudovanie parkoviska, zabezpečenie betónového chodníka a prístupu</i>
<i>Úprava okolia cintorínu (oplotenie cintorína)</i>
<ul style="list-style-type: none"> Projekt: Zriadenie denného stacionára
Aktivity:
<i>Zriadenie denného stacionára pre seniorov a osoby so zdravotným postihnutím</i>
2.3 Skvalitnenie ponuky športového, kultúrneho a spoločenského vyžitia v obci
<ul style="list-style-type: none"> Projekt: Podpora kultúrnych a športových podujatí
Aktivity:
<i>Podpora kultúrnych podujatí</i>
<i>Podpora sprievodných športových podujatí</i>
<ul style="list-style-type: none"> Projekt: Výstavba detského ihriska
Aktivity:
<i>Doplnenie vybavenia ihrísk</i>
<i>Výstavba detského ihriska v IBV</i>
<ul style="list-style-type: none"> Projekt: Rekonštrukcia futbalového ihriska
Aktivity:
<i>Rekonštrukcia futbalového ihriska (zabezpečenie záchytných sietí, osvetlenia, zavlažovania, sociálnych zariadení, vybudovanie šatní, striedačiek a tribúny)</i>
<ul style="list-style-type: none"> Projekt: Revitalizácia zelených plôch
Aktivity:

<i>Obnova a tvorba zelených verejných priestranstiev a oddychových zón v zastavanej časti obce (pri cintoríne, v centre na viacerých miestach, okolie obecného úradu, okolie kultúrneho domu, okolie domu smútku, okolie kostola)</i>
<i>Osadenie lavičiek a prvkov drobnej architektúry</i>
Prioritná oblasť 3: Environmentálna oblasť
Globálny cieľ: Zaistenie kvalitného životného prostredia pre obyvateľov obce ako nevyhnutný predpoklad života v „zdravej obci“.
3.1 Prevencia pred povodňami
<ul style="list-style-type: none"> Projekt: Rekonštrukcia a dobudovanie rigolov
<i>Aktivity:</i>
<i>Rekonštrukcia jestvujúcich rigolov</i>
<i>Výstavba nových rigolov</i>
3.2 Podpora zhodnocovania odpadov
<ul style="list-style-type: none"> Projekt: Podpora separovaného zberu
<i>Aktivity:</i>
<i>Zabezpečenie potrebnej techniky a materiálu na separáciu materiálu (drvičky, lisy, veľkoobjemové kontajnery, sáčky na triedený odpad, multifunkčný traktor s vlečkou a pod.)</i>
<i>Aktívne zapojiť občanov a subjekty pôsobiace v obci do problematiky separácie odpadov</i>
<i>Účinnnejšie spracovanie bioodpadu</i>
<ul style="list-style-type: none"> Projekt: Výstavba lokálneho kompostoviska na biologický odpad v rámci kompostérov
<i>Aktivity:</i>
<i>Zabezpečenie záhradných kompostérov pre obyvateľov</i>
<i>Zriadenie lokálneho kompostoviska v obci</i>
3.3 Opatrenia proti čiernym skládkam a dodržiavanie čistoty v obci
<ul style="list-style-type: none"> Projekt: Predchádzanie čiernym skládkam v katastri obce zakúpením fotopascí
<i>Aktivity:</i>
<i>Zakúpenie a inštalovanie fotopascí</i>
<i>Monitorovanie oblasti</i>
<i>Kontrola dodržania predpisov týkajúcich sa odpadového hospodárstva</i>
<i>Kontrola dodržiavania čistoty a poriadku na verejných priestranstvách</i>

Merateľné ukazovatele projektov

Súčasťou programovej časti je definovanie hodnôt ukazovateľov projektu, ktoré boli samosprávou vytýčené pre každý pripravovaný projekt. Základné členenie merateľných ukazovateľov je nasledovné:

- **Ukazovatele výstupu** označujú hmatateľné produkty, bezprostredne dosiahnuté realizáciou jednej alebo viacerých aktivít, často vyjadrené v merateľných fyzických alebo peňažných jednotkách. Odrážajú skutočnosť, že niečo bolo vytvorené, vyprodukované, zriadené, zrealizované.
- **Ukazovateľ výsledku** je hmatateľným produktom projektu a býva objektívne overiteľným ukazovateľom cieľa projektu. Východiskovou hodnotou je absolútna hodnota výsledku ku dňu začiatku realizácie aktivít projektu stanovená ako 0 a

plánovanou hodnotou bude absolútna hodnota dosiahnutá realizáciou projektu ku dňu ukončenia realizácie aktivít projektu. Medzi výstupom a výsledkom logická väzba.

- **Ukazovateľ dopadu** vyjadruje dlhodobý efekt projektu a budú merané v horizonte niekoľkých rokov po ukončení realizácie aktivít projektu. Východiskovou hodnotou je tak ako aj pri ukazovateľoch výsledku absolútna hodnota dopadu v roku ukončenia realizácie aktivít projektu a plánovanou hodnotou bude absolútna hodnota, dosiahnutá za obdobie 5 bežných rokov po ukončení realizácie aktivít projektu. Ukazovatele dopadu predstavujú dôsledok zrealizovaných aktivít projektu.

Pre projekty uvádzané v rámci predkladaného PHSR obce Gyňov budú sledované ukazovatele:

- ukazovatele výsledku,
- ukazovatele dopadu,
- ukazovatele výstupu.

Formulár P2: Zoznam ukazovateľov cieľov/prioritných oblastí PHSR

Typ ukazovateľa	Názov ukazovateľa	Informačný odkaz	Merná jednotka	Cieľová hodnota
				2025
Prioritné oblasť 1: Hospodárska oblasť				
1.1 Zlepšenie technickej vybavenosti obce				
Dopad	Počet obyvateľov pripojených na kanalizáciu	obec	počet	670
Výsledok	Kanalizačné prípojky	obec	počet	250
Dopad	Počet obyvateľov pripojených na vodovod	obec	počet	700
Výsledok	Vodovodné prípojky	obec	počet	250
Výsledok	Nové body verejného osvetlenia	obec	počet	55
Dopad	Počet obyvateľov využívajúcich optické pripojenie	obec	počet	670
Výsledok	Počet bezpečnostných kamier v obci	obec	počet	15
Výsledok	Rozšírený obecný rozhlas	obec	počet	1
1.2 Skvalitnenie miestnej dopravnej infraštruktúry				
Výsledok	Zrekonštruované cestné komunikácie	obec	m	1260
Výsledok	Novovybudované chodníky	obec	m	1000
1.3 Podpora podnikateľov				
Dopad	Podpora podnikateľa	obec	počet	3
1.4 Podpora a rozvoj spolupráce s okolitými obcami a podpora cezhraničnej spolupráce				
Výsledok	Schválené projekty cezhraničnej spolupráce	obec	počet	3
Dopad	Nová partnerská spolupráca s obcami	obec	počet	2
Dopad	Spolupráca obce s podnikateľskými subjektami	obec	počet	3

Prioritné oblasť 2: Sociálna oblasť				
2.1 Podpora tvorby podmienok pre rozvoj bývania v obci				
Dopad	Počet novovzniknutých rodinných domov	obec	počet	30
2.2 Podpora sociálnej infraštruktúry, školstva, služieb a bezpečnosti v obci				
Výsledok	Zrekonštruovaný obecný úrad	obec	počet	1
Výsledok	Zrekonštruovaná materská škola	obec	počet	1
Výsledok	Zrekonštruovaný kultúrny dom	obec	počet	1
Výsledok	Zrekonštruovaný dom smútku	obec	počet	1
Výsledok	Denný stacionár	obec	počet	1
2.3 Skvalitnenie ponuky športového, kultúrneho a spoločenského vyžitia v obci				
Výsledok	Počet podporených/zrealizovaných kultúrnych podujatí	obec	počet	40
Výsledok	Počet podporených/ zrealizovaných športových podujatí	obec	počet	15
Výsledok	Detské ihrisko vrátane vybavenia	obec	počet	1
Výsledok	Zrekonštruované futbalové ihrisko	obec	počet	1
Výsledok	Počet vytvorených „zón oddychu“	obec	počet	5
Prioritné oblasť 3: Environmentálna oblasť				
3.1 Prevencia pred povodňami				
Výsledok	Zrekonštruované rigoly	obec	m	1260
Výsledok	Vybudované rigoly	obec	m	1000
3.2 Podpora zhodnocovania odpadov				
Výsledok	Lokálne kompostovisko	obec	počet	1
Výsledok	Nákup kompostérov do domácnosti	obec	počet	250
3.3 Opatrenia proti čiernym skládkam				
Výsledok	Zakúpené fotopasce	obec	počet	2
Dopad	Zlikvidované čierne skládky	obec	počet	2

Realizačná časť

Realizačná časť sa venuje postupom inštitucionálneho a organizačného zabezpečenia programu rozvoja obce, systému monitorovania a hodnotenia plnenia programu rozvoja obce na základe stanovených merateľných ukazovateľov, vecnému a časovému harmonogramu realizácie programu rozvoja obce formou akčných plánov.

Osnova realizačnej časti PHSR obce Gyňov je nasledovná:

- **Akčný plán obce**
- **Organizačno-inštitucionálne zabezpečenie plnenia PHSR a administratívna podpora**
- **Komunikačná stratégia obce**
- **Návrh systému monitorovania a hodnotenia**

Akčný plán obce

Akčný plán vyplýva zo stratégie, tvorí jej kľúčovú časť a bude realizovaný prostredníctvom konkrétnych, vopred zadefinovaných projektov a aktivít. Jeho náplňou sú predpokladané termíny plnenia jednotlivých úloh, pričom uvádza konkrétnu inštitúciu zodpovednú za ich naplnenie. Nevyhnutnou súčasťou akčného plánu sú vždy predpokladané zdroje financovania.

Akčný plán 2018 - 2025				
Opatrenie, aktivita	Termín	Zodpovedná inštitúcia	Financovanie (€)	Ukazovateľ výstupu
1.1 Zlepšenie technickej vybavenosti obce				
Projekt: Vybudovanie miestnej kanalizácie	2021 – 2025	obec	2 000 000	Formulár P2*
Projekt: Rekonštrukcia a dobudovanie verejného vodovodu	2020	obec	400 000	Formulár P2*
Projekt: Rekonštrukcia a rozšírenie verejného osvetlenia	2021	obec	150 000	Formulár P2*
Projekt: Rozšírenie optického pripojenia	2020	obec	10 000	Formulár P2*
Projekt: Rozšírenie kamerového systému	2025	obec	10 000	Formulár P2*
Projekt: Rozšírenie obecného rozhlasu	2025	obec	5 000	Formulár P2*
1.2 Skvalitnenie miestnej dopravnej infraštruktúry				
Projekt: Rekonštrukcia miestnych cestných komunikácií	2018	obec	20 000	Formulár P2*
Projekt: Vybudovanie chodníkov v IBV	2025	obec	20 000	Formulár P2*
1.3 Podpora podnikateľov				
Projekt: Podpora rozvoja služieb a podnikateľských aktivít v obci	2018 - 2025	obec	70 000	Formulár P2*
1.4 Podpora a rozvoj spolupráce s okolitými obcami a podpora cezhraničnej spolupráce				
Projekt: Rozvoj partnerskej spolupráce	2020	obec	3 000	Formulár P2*
2.1 Podpora tvorby podmienok pre rozvoj bývania v obci				
Projekt: Podpora individuálnej bytovej výstavby	2024 - 2025	obec	500 000	Formulár P2*
2.2 Podpora sociálnej infraštruktúry, školstva a služieb v obci				
Projekt: Komplexná rekonštrukcia obecného úradu	2025	obec	250 000	Formulár P2*
Projekt: Rekonštrukcia materskej školy	2025	obec	150 000	Formulár P2*
Projekt: Rekonštrukcia kultúrneho domu	2021	obec	250 000	Formulár P2*
Projekt: Rekonštrukcia domu smútku	2020	obec	30 000	Formulár P2*
Projekt: Zriadenie denného stacionára	2020	obec	200 000	Formulár P2*
2.3 Skvalitnenie ponuky športového, kultúrneho a spoločenského vyžitia v obci				
Projekt: Podpora kultúrnych a športových podujatí	2018 - 2025	obec	7 000	Formulár P2*
Projekt: Výstavba detského ihriska	2019	obec	10 000	Formulár P2*
Projekt: Rekonštrukcia futbalového ihriska	2019 - 2020	obec	200 000	Formulár P2*
Projekt: Revitalizácia zelených plôch	2018 - 2020	obec	15 000	Formulár P2*

3.1 Prevencia pred povodňami				
Projekt: Rekonštrukcia a dobudovanie rigolov	2019 - 2025	obec	300 000	Formulár P2*
3.2 Podpora zhodnocovania odpadov				
Projekt: Podpora separovaného zberu	2019 - 2025	obec	120 000	Formulár P2*
Projekt: Výstavba lokálneho kompostoviska na biologický odpad	2021	obec	100 000	Formulár P2*
3.3 Opatrenia proti čiernym skládkam a dodržiavanie čistoty v obci				
Projekt: Predchádzanie čiernym skládkam v katastri obce zakúpením fotopascí	2025	obec	1 000	Formulár P2*

* *Finálne hodnoty ukazovateľov priradené pre jednotlivé opatrenia (projekty, aktivity) sú uvedené vo Formulári P2 - Zoznam ukazovateľov cieľov/prioritných oblastí PHSR*

Organizačno-inštitucionálne zabezpečenie plnenia PHSR a administratívna podpora

Hlavnými spoluriešiteľmi (z pohľadu PHSR - partnermi) sú najmä miestni aktéri – obyvatelia obce Gyňov. V procese prípravy PHSR bol navrhnutý dotazník, cieľom ktorého bolo získanie názorov občanov obce na rôzne témy týkajúce sa života v obci. Takto sa obyvatelia obce mohli stať priamymi spolutvorcami PHSR a tým budúceho rozvoja obce Gyňov. V procese záverečného spracovania PHSR spolu s poslancami a zamestnancami obecného úradu sme aktívne pristupovali k prerokovaniu finálneho návrhu PHSR obce s dôrazom na definovanie strategickej časti dokumentu.

Inštitucionálne zabezpečenie

Strategická časť dokumentu ponúka prierezový prehľad o pripravovaných projektoch a aktivitách obce v období 2018 -2025. Široký rámec navrhovaných projektov a aktivít si bude vyžadovať zodpovednú prípravu obce, nielen čo sa týka zostavenia odborných tímov, ktoré budú zabezpečovať vecnú náplň projektov, ale aj silnú administratívnu podporu tzv. realizačný tím, ktorý bude zložený zo zamestnancov obecného úradu a podpory z externého, odborného prostredia.

Jedným z dôvodov, prečo sa bude organizačnej podpore projektov na začiatku implementačného obdobia 2018 -2025 venovať zvýšená pozornosť, je náročnosť týchto projektov. Administratívne zaťaženie spojené s projektovou dokumentáciou, verejným obstarávaním a následným nákupom, počet riešiteľov, ktorí dosiahnuté výsledky v rámci svojich aktivít podávajú ďalej, rešpektujúc prepojenie na výsledky iných aktivít v projekte či ďalších riešiteľov, kladie enormné nároky na koordináciu, ktorá v istých momentoch môže

zlyhávať a veľakrát vyúsťuje do nemalých problémov a tie potom majú vplyv na celkový harmonogram realizácie projektu. S ohľadom na predchádzajúce skúsenosti obce a poddimenzovanie ľudských kapacít na obecnom úrade bude potrebné **spolupracovať s externými poradcami, odborníkmi**, pričom realizácia projektov bude vždy rozdelená do parciálnych cieľov, ktoré budú reprezentované mini projektmi s vlastnými postupmi a cieľmi tak, aby táto vhodne zvolená organizačná podpora dokázala sprehľadniť celý proces projektového riadenia a viesť realizačný a odborný tím efektívnou cestou bez plytvania času, financiami a ďalšími zdrojmi.

Riadiacim orgánom PHSR na úrovni obce bude **obecné zastupiteľstvo**. Výkonným orgánom PHSR na úrovni obce bude **starostka**, ktorého kompetencie a zodpovednosti z pohľadu projektového riadenia budú obsahovať hlavne zodpovednosť za systém riadenia PHSR - systém čerpania dotácií, využívania úverových zdrojov a účinne, efektívne a hospodárne čerpanie štrukturálnych fondov. Výkonnou zložkou sú aj pracovníci obecného úradu či tzv. projektoví zamestnanci na dobu určitú – zamestnaní podľa potrieb konkrétneho projektu na obdobie trvanie projektu.

Funkciu kontrolného orgánu obce zabezpečí **hlavný kontrolór obce** prípadne príslušné **komisie vytvorené podľa potreby jednotlivých rozvojových zámerov**.

Do realizácie jednotlivých opatrení a aktivít budú podľa potreby a relevantnosti zapájané aj ďalšie subjekty – obyvatelia obce, podnikatelia, mimovládne organizácie ako aj partneri na úrovni mikroregiónu, regiónu či VÚC.

Realizácia naplánovaných projektov obce v období 2018 – 2025 si bude vyžadovať systematickosť na všetkých úrovniach a zložkách projektového riadenia.

Úlohou inštitucionálneho zabezpečenia PHSR bude zaistiť koordinovaný postup pri efektívnom, hospodárnom a účinnom spôsobe riadenia projektových zámerov:

- optimálne rozloženie zdrojov,
- efektívne a oprávnené čerpanie finančných prostriedkov,
- zabránenie duplicite vykonávaných činností, odstránenie nepokrytých činností, a zabránenie prelínaniu zdrojov,
- koordinovaný prístup v rozdelení úloh v území,
- zabezpečenie priamych informačných tokov,
- prijímanie okamžitých nápravných opatrení.

Zároveň, obec si kladie za cieľ, zohľadňovať pripomienky a názory poslancov, zamestnancov obecného úradu, partnerov a verejnosti, preto je dokument PHSR obce **živým dokumentom**, ktorý do budúcnosti ráta s možnými aktualizáciami.

Obecné zastupiteľstvo, ktoré schvaľuje celý dokument PHSR a raz ročne vyhodnocuje jeho plnenie, bude zároveň zodpovedné za schválenie nutného spolufinancovania projektov

v procese ich prípravy. Rovnako bude obecné zastupiteľstvo schvaľovacím orgánom pre vypracované hodnotiace a monitorovacie správy, ktoré bude obec ako prijímateľ dotácie v stanovených termínoch predkladať poskytovateľovi dotácie.

Komunikačná stratégia obce

Tak ako v každej oblasti života obce, aj pri rozvoji komunikácie je potrebné zohľadňovať reálne potreby občanov a možnosti samosprávy. Komunikačná stratégia obce Gyňov vychádza zo skutočnosti, že kvalita poskytovaných informácií bude mať vplyv na spokojnosť jej občanov, a že úlohou samosprávy je zabezpečiť **vzájomnú komunikáciu s občanmi**, to znamená, že okrem poskytovania aktuálnych informácií a zabezpečenia ich dostupnosti pre občanov, je potrebné zaistiť aj spätnú väzbu verejnosti.

Z pohľadu miesta, kde komunikácia v samospráve prebieha, hovoríme o dvoch formách komunikácie:

- interná komunikácia – vo vnútri samosprávy,
- externá komunikácia – na území obce a mimo nej.

Hlavné cieľové skupiny v komunikácii obce sú:

- interná komunikácia - zamestnanci OcÚ a poslanci OcÚ
- externá komunikácia- občania obce, spolupracujúci podnikatelia, návštevníci, zamestnanci okolitých obecných úradov

Samospráva využíva viacero komunikačných prostriedkov:

- prioritne je pre komunikáciu s občanmi určená **webová stránka obce**, ktorá zabezpečuje okamžitú dostupnosť informácií,
- vzhľadom na počet obyvateľov obce je možné využívať aj **priamu - osobnú komunikáciu**,
- ďalším prostriedkom poskytovania informácií je **úradná tabuľa** umiestnená pred obecným úradom či **obecný rozhlas**,
- prostredníctvom **obecných novín**,
- poslednou formou komunikácie je priama **účasť verejnosti na zasadnutiach obecného zastupiteľstva**.

Zo skúseností obce možno konštatovať, že mladšie a stredné vekové kategórie obyvateľov obce dávajú prednosť komunikácii prostredníctvom web stránky, pričom staršie vekové kategórie preferujú priamu komunikáciu či prijímanie informácií prostredníctvom obecného rozhlasu.

Publicita projektov obce

Podľa pokynov poskytovateľov dotácií, či nimi vydávaných Manuálov pre Informovanie a publicitu, je obec zodpovedná za zabezpečenie informovania odbornej a širokej verejnosti o nenávratnej finančnej pomoci poskytnutej z fondov EÚ. Publicita si podľa typu investície (projektu) bude vyžadovať rôzne spôsoby realizácie. Obec má povinnosť zabezpečiť, aby informácie o poskytnutej podpore boli odovzdávané všetkým zapojeným stranám. Dôraz sa kladie na čo najširšiu publicitu, ktorej zrealizovanie potom musí obec adekvátne zdokladovať. Pri realizácii jednotlivých projektov bude obec na komunikáciu – v závislosti od typu projektu a veľkosti investície - využívať tieto formy publicity:

- Veľkoplošnú reklamnú tabuľu (počas realizácie projektu)
- Trvalo vysvetľujúci informačnú tabuľu (spravidla po ukončení projektu)
- Informačné plagáty, bulletiny
- Prostredníctvom obecného rozhlasu
- Propagačné a informačné predmety
- Informačné materiály a dokumenty - pri organizácii konferencií, kurzov, workshopov bude informácia o podpore projektov uvádzaná na všetkých pozvánkach, prezenčných listinách a pod.

Prostredníctvom uvádzanej komunikačnej stratégie bude počas obdobia realizácie PHSR 2018 - 2025 prebiehať komunikácia s obyvateľmi s cieľom naplniť zadané očakávania obyvateľov o rozvoji obce.

Návrh systému monitorovania a hodnotenia

Monitorovanie je pre účely predloženého PHSR chápaný ako systematický proces zberu, triedenia, vyhodnocovania a uchovávanía relevantných informácií celého projektového tímu (realizačného aj odborného) o vecnom a finančnom plnení aktivít PHSR. **Cieľom monitorovania nebude len porovnanie dosiahnutého stavu s plánovaným stavom, ale aj celkový priebeh naplňovania stanoveného časového harmonogramu a zadaných výstupov.**

Plnenie systému monitorovania a hodnotenia v praxi

Obec bude raz ročne zbierať, vyhodnocovať a spracovávať návrhy, doplnenia a pripomienky poslancov, zamestnancov OcÚ, zainteresovaných partnerov a verejnosti. Po spracovaní získaných informácií do jednotnej podoby bude obecnému zastupiteľstvu predložené hodnotenie PHSR za predchádzajúci rok a návrh na zapracovanie aktualizácií prípadne doplnení.

Monitorovanie Programu hospodárskeho rozvoja a sociálneho rozvoja obce bude nadväzovať na Formulár P2 – ukazovatele výstupu, výsledku a dopadu projektu a bude vykonávaný priebežne počas celého trvania PHSR jednak na úrovni obce a zároveň na základe podmienok učených poskytovateľom dotácie, ktorý určí presnú formu monitorovania (formulár), periodicitu predkladania správ, rozsah a zameranie. **Výstupom monitorovania PHSR na úrovni obce bude monitorovacia správa za príslušný rok schválená obecným zastupiteľstvom, ktorej súčasťou budú monitorovacie správy schválená riadiacimi orgánmi jednotlivých OP pre daný rok.** Aj napriek

popísanej postupnosti krokov systému monitorovania a hodnotenia niekedy sa všetky procesy a aktivity nezrealizujú so 100% úspešnosťou tak, ako bolo pôvodne naplánované. Vzniknuté zmeny bude preto nutné, čo najrýchlejšie účinne popísať, presadiť a adresne uložiť konkrétnemu pracovníkovi s určením termínu realizácie. Aby sa tieto zmeny mohli realizovať, obec zaistí, aby systém, ktorý využíva pre riadenie a implementáciu projektov bol otvorený takýmto úpravám a umožňoval zapracovanie zmien okamžite, bez zbytočných odkladov a neefektívneho plytvania času a nákladov.

Zodpovednosti za jednotlivé typy projektov resp. predkladanie monitorovacích správ nie je možné adresne zadať v tejto chvíli konkrétnemu pracovníkovi. Budú určené v čase prípravy najneskôr však v čase schválenia konkrétneho projektu. Pre tento účel s cieľom eliminovať možné pochybenia bude pre zodpovedných pracovníkov vytvorená pracovná náplň s presným vymedzením ich zodpovedností a kompetencií, ktoré vyplynú zo zmluvy s poskytovateľom dotácie a ním určených postupov a podmienok pre hodnotenie a monitorovanie projektov.

Vyššie uvedenými bodmi nie je dotknutá povinnosť štatutárneho zástupcu obce alebo obecných orgánov ich hlavnej zodpovednosti za všetky správne, aktuálne a úplné skutočnosti uvádzané v monitorovacích správach.

Plán priebežných hodnotení PHSR na programové obdobie 2018 – 2025		
<i>Typ hodnotenia</i>	<i>Vykonať prvýkrát</i>	<i>Dôvod vykonania/periodicita</i>
Strategické hodnotenie	Najskôr v roku 2025	Podľa rozhodnutia obce ako koordinátora PHSR prípadne identifikácii spoločenskej potreby
Operatívne hodnotenie	V súlade s plánom pre predkladanie Monitorovacích správ, minimálne 4 x ročne (kvartálne)	Kontrola – porovnanie dosiahnutého stavu s plánovaným stavom (čas a zdroje – finančné, materiálové, ľudské)
Tematické hodnotenie časti PHSR	V roku 2020 (ak relevantné)	Téma hodnotenia identifikovaná ako riziková časť vo výročnej monitorovacej správe za predchádzajúci kalendárny rok
Ad hoc mimoriadne hodnotenie	Ak nutné (podľa potreby)	Pri závažnom odklone od stanovených cieľov; pri návrhu na revíziu PHSR
Ad hoc hodnotenie celého PHSR alebo jeho časti	Ihneď po identifikácii potreby	Na základe rozhodnutia starostu, kontrolného orgánu, podnetu poslancov, správy auditu a pod.

Finančná časť

Finančná časť obsahuje finančné zabezpečenie jednotlivých opatrení a aktivít, inštitucionálnu a organizačnú stránku realizácie Programu hospodárskeho rozvoja a sociálneho rozvoja obce.

Osnova kapitoly je nasledovná:

- indikatívny finančný plán na celú realizáciu PHSR,
- model viaczdrojového financovania jednotlivých opatrení, aktivít (projektov) za účasti sociálno-ekonomických partnerov v území v prepojení na programový rozpočet obce,
- hodnotiacu tabuľku pre výber projektov.

Indikatívny finančný plán

Všetky sumy uvádzané v tomto dokumente pre plánované projekty sú uvádzané hrubým odhadom. Dôvodom je nielen dlhší časový horizont, na ktorý sú tieto prostriedky plánované, ale fakt, že bez spracovania projektovej dokumentácie je nemožné vyčíslieť presnú sumu pre konkrétny projekt. Pre projekt, kde je to možné, obec zabezpečí financovanie v rámci bežnej prevádzky samosprávy, pri náročnejších projektoch sa ráta s hlavným finančným krytím z mimorozpočtových prostriedkov obce, pričom obec ráta s nutným spolufinancovaním, pri projektoch, kde je to relevantné.

Zoznam zdrojov, aj tých potenciálnych, ktorými je možné zabezpečiť finančné krytie projektov obce sú hlavne:

- vlastné zdroje,
- štátne dotácie z účelových fondov,
- financovanie z národných projektov,
- rozpočet samosprávneho kraja,
- EŠIF (európske štrukturálne a investičné fondy),
- sponzorské dary (podnikatelia či súkromné osoby),
- bankový úver.

Celkovým prehľadom plánovaných finančných prostriedkov počas celej doby platnosti schváleného PHSR je Indikatívny rozpočet – sumarizácia.

Formulár 1 Indikatívny rozpočet – sumarizácia

	Rok								Spolu (EUR)
	2018	2019	2020	2021	2022	2023	2024	2025	
Hospodárska oblasť	30 tis.	10 tis.	423 tis.	560 tis.	410 tis.	410 tis.	410 tis.	445 tis.	2, 698 mil.
Sociálna oblasť	6 tis.	116 tis.	336 tis.	251 tis.	1 tis.	1 tis.	251 tis.	651 tis.	1, 613 mil.
Environmentálna oblasť	0	70 tis.	170 tis.	70 tis.	70 tis.	70 tis.	70 tis.	71 tis.	591 tis.
SPOLU (EUR)	36 tis.	196 tis.	629 tis.	981 tis.	481 tis.	481 tis.	731 tis.	1,167 mil.	4,902 mil.

Zdroj: MDVRR 2018, vlastné spracovanie

Model viaczdrojového financovania a finančný rámec

Predložená Intervenčná matica predstavuje hrubý odhad objemu finančných zdrojov potrebných na realizáciu stanovených projektových zámerov. Definitívna výška investícií bude známa až po vypracovaní projektovej dokumentácie pre konkrétny projektový zámer pri zohľadnení výsledku verejného obstarávania.

Formulár F2: Model viaczdrojového financovania - intervenčná matica

Viaczdrojové financovanie (EUR)								
Opatrenie	Celkové náklady	Verejné zdroje					Súkromné zdroje	Iné zdroje
		EÚ	Štát	V Ú C	Obec	Spolu		
1.1 Zlepšenie technickej vybavenosti obce	2 575 000	2 060 000	386 250	0	128 750	2 575 000	0	0
1.2 Skvalitnenie miestnej dopravnej infraštruktúry	40 000	32 000	6000	0	2000	40 000	0	0
1.3 Podpora podnikateľov	50 000	40 000	7500	0	2500	50 000	0	0
1.4 Podpora a rozvoj spolupráce s okolitými obcami a podpora cezhraničnej spolupráce	3000	2400	450	0	150	3000	0	0
2.1 Podpora tvorby podmienok pre	500 000	400 000	75 000	0	25 000	500 000	0	0

rozvoj bývania v obci								
2.2 Podpora sociálnej infraštruktúry, školstva a služieb v obci	880 000	704 000	132 000	0	44 000	880 000	0	0
2.3 Skvalitnenie ponuky športového, kultúrneho a spoločenského vyžitia v obci	216 500	173 200	32 475	0	10 825	216 500	0	0
3.1 Prevencia pred povodňami	300 000	240 000	45 000	0	15 000	300 000	0	0
3.2 Podpora zhodnocovania odpadov	220 000	176 000	33 000	0	11 000	220 000	0	0
3.3 Opatrenia proti čiernym skládkam	1000	0	0	0	1000	1000	0	0

Finančný rámec na realizáciu PHSR

Finančný rámec na realizáciu PHSR ako detailný prehľad finančných nárokov jednotlivých projektových zámerov, je formulárom s podrobnou štruktúrou plánovaných finančných prostriedkov na opatrenia, projekty a aktivity PHSR na celé jeho obdobie.

Hodnotiacia tabuľka pre výber projektov

Pre transparentný a nespochybniteľný výber projektov a stanovenie priorít pri ich financovaní, bola vypracovaná tabuľka pre výber projektov, ktorá je súčasťou finančnej časti. **Hodnotiacim kritériom s najvyššou váhou je nielen výsledok projektu, ale aj jeho dopad – prínos pre rozvoj obce z pohľadu trvalo udržateľného rozvoja.**

Formulár F3: Hodnotiacia tabuľka pre výber projektov

Katégoria	Úroveň dôležitosti	Hodnotiace kritérium (podmienky pre zaradenie do úrovne dôležitosti)	Projekt/Aktivita
1	Najvyššia priorita	<ul style="list-style-type: none"> - projekty zamerané na okamžité riešenie náhlych havarijných situácií, prírodných katastrof alebo mimoriadnych situácií - projekty, ktorých plnenie je pre obec povinné (usmernenie na úrovni SR alebo EÚ, projekty plynúce zo zmeny legislatívy) 	
2	Vysoká Priorita	<ul style="list-style-type: none"> - projekty na predchádzanie dôsledkov prírodných katastrof alebo mimoriadnych situácií 	<p>Projekt: Vybudovanie miestnej kanalizácie</p> <p>Projekt: Rekonštrukcia a dobudovanie verejného vodovodu</p>

		<ul style="list-style-type: none"> - projekty smerujúce k rozvoju obce, ktorých financovanie je možné realizovať zo zdrojov obce - projekty smerujúce k rozvoju obce, ktorých financovanie je možné získať zo zdrojov EÚ - projekty, ktorých realizáciu považujú obyvatelia obce za nevyhnutnú (silná podpora miestnych obyvateľov) - projekty, ktorých plnenie je možné zaradiť pod Všeobecne záväzné nariadenia obce - projekty zamerané na rozvoj cestovného ruchu v obci 	<p>Projekt: Rekonštrukcia a dobudovanie miestnych cestných komunikácií</p> <p>Projekt: Komplexná rekonštrukcia obecného úradu</p>
3	Stredná priorita	<ul style="list-style-type: none"> - projekty, ktoré robia obec príťažlivejšou, zaujímavejšou v očiach obyvateľov, návštevníkov - projekty, ktoré sú pre obec, vhodné a podporujú rozvoj obce - projekty, na ktoré je možné získať financovanie z mimorozpočtových zdrojov a sú v súlade so rozvojovým smerovaním obce 	<p>Projekt: Rekonštrukcia a rozšírenie verejného osvetlenia</p> <p>Projekt: Rozšírenie kamerového systému</p> <p>Projekt: Rekonštrukcia obecného rozhlasu</p> <p>Projekt: Podpora rozvoja služieb a podnikateľských aktivít v obci</p> <p>Projekt: Rozvoj partnerskej spolupráce</p> <p>Projekt: Podpora individuálnej bytovej výstavby</p> <p>Projekt: Rekonštrukcia materskej školy</p> <p>Projekt: Rekonštrukcia kultúrneho domu</p> <p>Projekt: Rekonštrukcia domu smútku</p> <p>Projekt: Zriadenie denného stacionára</p> <p>Projekt: Podpora kultúrnych a športových podujatí</p> <p>Projekt: Rekonštrukcia futbalového ihriska</p> <p>Projekt: Revitalizácia zelených plôch</p> <p>Projekt: Rekonštrukcia a dobudovanie rigolov</p> <p>Projekt: Podpora separovaného zberu</p> <p>Projekt: Výstavba lokálneho kompostoviska na biologický odpad</p>

			Projekt: Predchádzanie čiernym skládkam v katastri obce zakúpením fotopascí
4	Nízka priorita	<ul style="list-style-type: none"> - projekty, ktorých prínos pre rozvoj obce je minimálny - projekty bez silnej podpory obyvateľov obce - projekty na základe nepresne zadaných projektových úvah bez jasného cieľa 	Projekt: Rozšírenie optického pripojenia Projekt: Vybudovanie chodníkov v IBV Projekt: Výstavba detského ihriska

Na základe vyššie uvádzanej tabuľky, ktorá stanovuje kritéria pre výber projektov obce Gyňov, sa v nasledujúcom programovom období plánuje zrealizovať celkovo 24 projektov, pričom 4 projektov má vysokú prioritu, 17 projektov bude realizovaných ako projekty so strednou prioritou a 3 projekty s nízkou prioritou. Tabuľka je však iba rámcovým prehľadom pripravovaných projektov a je otvorená ďalším úpravám a doplneniam. Približuje projektové zámery obce, avšak finálna verzia predkladaných projektov bude vždy závislá na finančných možnostiach obce, podmienok konkrétnych výziev a pokynov poskytovateľov.

Zoznam informačných zdrojov

Strategické a koncepčné dokumenty

1. Program hospodárskeho a sociálneho rozvoja obce Gyňov na roky 2007 - 2015
2. Územný plán obce Gyňov
3. Metodika pre vypracovanie programu hospodárskeho a sociálneho rozvoja obce/obcí/VÚC, (február, 2015)
4. Program hospodárskeho a sociálneho rozvoja Košického samosprávneho kraja v programovacom období 2016 – 2022
5. Stratégia rozvoja vidieka Košického samosprávneho kraja
6. Územný plán VÚC Košického kraja
7. Regionálna inovačná stratégia
8. Plán rozvoja a modernizácie ciest II. a III. triedy na území Košického samosprávneho kraja
9. Stratégia rozvoja kultúry v Košickom samosprávnom kraji
10. Koncepcia nakladania s odpadmi v Košickom kraji
11. Rozvojový plán Slovensko - Východ
12. Program rozvoja vidieka Slovenskej republiky na roky 2014 – 2020
13. Analýza rozvojového potenciálu regiónov SR a ich územných rozdielov s priemetom na koncentráciu EŠIF v Partnerskej do SR na roky 2014 – 2020
14. Pozičný dokument Komisie k vypracovaniu Partnerskej dohody a programov na Slovensku na roky 2014 – 2020
15. Partnerská dohoda SR na roky 2014 – 2020
16. Koncepcia štátnej bytovej politiky do roku 2020
17. Strategický plán rozvoja dopravnej infraštruktúry SR do roku 2020
18. Strategický plán rozvoja a údržby ciest II. a III. Triedy
19. Stratégia protipovodňovej ochrany do roku 2020

Zákony

1. Zákon č. 539/2008 Z. z. o podpore regionálneho rozvoja
2. Zákon č. 309/2014 Z. z., ktorým sa mení a dopĺňa zákon č. 539/2008 Z. z. o podpore regionálneho rozvoja

Internetové zdroje

1. Oficiálna stránka obce - www.gynov.ocu.sk
2. Internetový portál Štatistického úradu Slovenskej republiky - slovak.statistics.sk