

Program hospodárskeho rozvoja a sociálneho rozvoja obce Gyňov na roky 2026 – 2032

Obec Gyňov

Prioritná oblasť 1: Moderná a inovatívna obec

Rozširovať a naplňať vnútorný potenciál územia obce, založený na dobudovaní dopravnej a technickej infraštruktúry, podporovať miestne hospodárstvo a zaviesť moderné a inovatívne prvky v rámci obce.

Prioritná oblasť 2: Obec atraktívna pre všetkých

Podporiť skvalitnenie občianskej, športovej a kultúrnej vybavenosti obce.

Zvýšiť atraktivnosť obce a zlepšiť kvalitu života pre jej obyvateľov a návštevníkov.

Prioritná oblasť 3: Eko obec

Zabezpečiť kvalitné životné prostredie pre obyvateľov obce a návštevníkov.

Podporiť nástroje smerujúce k ochrane životného prostredia.





PROGRAM HOSPODÁRSKEHO ROZVOJA A SOCIÁLNEHO ROZVOJA OBCE GYŇOV NA ROKY 2026 - 2032

„Novovytvorený“

Plánovacie obdobie	2026 - 2032
Schvaľovací orgán	Obecné zastupiteľstvo obce Gyňov
Identifikácia územnej samosprávy, pre ktorú sa dokument spracováva	Obec Gyňov
Dátum schvaľovania	05/2026
Členovia riadiaceho výboru participatívnej tvorby PHRSR	Zadávatel' tvorby stratégie: Mgr. Denisa Vargová, MBA. - starostka obce Gestor tvorby stratégie: Mgr. Denisa Vargová, MBA. - starostka obce Koordinátor tvorby stratégie: Era Novum, externý manažment
Gestor tvorby PHRSR a jeho kontaktné údaje	Mgr. Denisa Vargová, MBA. - starostka obce, starosta@gynov.dcom.sk
Koordinátor tvorby PHRSR	Era Novum, externý manažment
Tím pre koordináciu participatívnej tvorby PHRSR	Poslanci obecného zastupiteľstva: Ing. Peter Šoltés – zástupca starostu obce Erik Dudrik Martin Schmucer Mgr. Katarína Timková Radovan Rozsnyoi
Adresa zverejnenia PHRSR na webovom sídle zadávateľa tvorby stratégie	www.obecgynov.sk



1. Základné východiská procesu tvorby a obsahu

1.1. Inštitucionálne východiská (legislatíva, kompetencie, partneri a inštitucionalizované štruktúry partnerstiev)

1.1.1. Legislatíva upravujúca tvorbu a implementáciu PHRSR	Zákon č. 539/2008 Z. z o podpore regionálneho rozvoja v znení neskorších predpisov, Metodika a inštitucionálny rámec tvorby verejných stratégií schváleného uznesením vlády SR č. 197/2017 z 26. apríla 2017.						
1.1.2. Rozhodovacie kompetencie v oblasti tvorby a implementácie PHRSR	PHRSR bude schvaľovaný Obecným zastupiteľstvom obce Gyňov.						
1.1.3. Partneri	<table border="1"> <tr> <td data-bbox="403 804 671 1144"> Dotknutá verejnosť </td> <td data-bbox="671 804 1501 1144"> Verejnosť, ktorá má aktívny záujem o tvorbu PHRSR. <ul style="list-style-type: none"> - fyzické a právnické osoby dotknuté procesom tvorby a implementácie PHRSR, konkrétne: - fyzické osoby staršie ako 18 rokov, - právnické osoby, - občianske iniciatívy tvorené fyzickými osobami staršími ako 18 rokov, ktoré podpíšu spoločné stanovisko k návrhu strategického dokumentu. </td> </tr> <tr> <td data-bbox="403 1144 671 1317"> Hlavní aktéri rozvoja </td> <td data-bbox="671 1144 1501 1317"> Všetci obyvatelia obce, ktorí majú záujem o účasť na procese rozhodovania, tvorby PHRSR a jeho implementácii: <ul style="list-style-type: none"> - obyvatelia obce, - fyzické a právnické osoby so sídlom v obci Gyňov. </td> </tr> <tr> <td data-bbox="403 1317 671 1525"> Hlavní sociálno-ekonomickí partneri </td> <td data-bbox="671 1317 1501 1525"> Všetci obyvatelia obce, ktorí majú záujem o účasť na procese rozhodovania, tvorby PHRSR a jeho implementácii: <ul style="list-style-type: none"> - obyvatelia obce, - fyzické a právnické osoby, vrátane podnikateľských subjektov. </td> </tr> </table>	Dotknutá verejnosť	Verejnosť, ktorá má aktívny záujem o tvorbu PHRSR. <ul style="list-style-type: none"> - fyzické a právnické osoby dotknuté procesom tvorby a implementácie PHRSR, konkrétne: - fyzické osoby staršie ako 18 rokov, - právnické osoby, - občianske iniciatívy tvorené fyzickými osobami staršími ako 18 rokov, ktoré podpíšu spoločné stanovisko k návrhu strategického dokumentu. 	Hlavní aktéri rozvoja	Všetci obyvatelia obce, ktorí majú záujem o účasť na procese rozhodovania, tvorby PHRSR a jeho implementácii: <ul style="list-style-type: none"> - obyvatelia obce, - fyzické a právnické osoby so sídlom v obci Gyňov. 	Hlavní sociálno-ekonomickí partneri	Všetci obyvatelia obce, ktorí majú záujem o účasť na procese rozhodovania, tvorby PHRSR a jeho implementácii: <ul style="list-style-type: none"> - obyvatelia obce, - fyzické a právnické osoby, vrátane podnikateľských subjektov.
Dotknutá verejnosť	Verejnosť, ktorá má aktívny záujem o tvorbu PHRSR. <ul style="list-style-type: none"> - fyzické a právnické osoby dotknuté procesom tvorby a implementácie PHRSR, konkrétne: - fyzické osoby staršie ako 18 rokov, - právnické osoby, - občianske iniciatívy tvorené fyzickými osobami staršími ako 18 rokov, ktoré podpíšu spoločné stanovisko k návrhu strategického dokumentu. 						
Hlavní aktéri rozvoja	Všetci obyvatelia obce, ktorí majú záujem o účasť na procese rozhodovania, tvorby PHRSR a jeho implementácii: <ul style="list-style-type: none"> - obyvatelia obce, - fyzické a právnické osoby so sídlom v obci Gyňov. 						
Hlavní sociálno-ekonomickí partneri	Všetci obyvatelia obce, ktorí majú záujem o účasť na procese rozhodovania, tvorby PHRSR a jeho implementácii: <ul style="list-style-type: none"> - obyvatelia obce, - fyzické a právnické osoby, vrátane podnikateľských subjektov. 						

1.2. Obsahové východiská

1.2.1. Zdôvodnenie potreby spracovania PHRSR	Obec Gyňov identifikovala nasledovné okruhy problémov a impulzov pre spracovanie aktualizácie resp. nového PHRSR: <ul style="list-style-type: none"> - skvalitnenie a zefektívnenie zavedeného systému strategického riadenia rozvoja obce, s cieľom priblížiť sa k občanovi (vypočúť jeho potreby vedúce ku kvalitnejšiemu životu v obci), pretože obec Gyňov má mimoriadny záujem o zavedenie riadenia, ktoré je bližšie občanom; - politický dôvod - záujem zlepšiť kvalitu života občanov a podmienky pre ekonomické aktivity v obci, - legislatívny dôvod - povinnosť vyplývajúca zo zákona
---	--



	<p>a ďalších právnych noriem;</p> <ul style="list-style-type: none">- vplyv zmeny vonkajších podmienok rozvoja napr. nová Národná stratégia regionálneho rozvoja Slovenskej republiky, Partnerská dohoda s Európskou úniou pre nové programové obdobie, ako aj medzinárodné dohody ako napríklad Agenda 2030, akčné plány iniciované subjektmi územnej spolupráce a zároveň schvaľované uznesením vlády SR alebo príslušnými orgánmi územných samospráv);- zistenie, že existujúce PHRSR, už neriešia aktuálne výzvy a problémy;- splnenie podmienok pre prístup k finančným zdrojom, prípadne iným rozvoj podporujúcim zdrojom;- možnosť nového prístupu k riešeniu problémov obce - tzv. smart prístup.
<p>1.2.2. Definícia územia pre spracovanie PHRSR a územnej štruktúry stratégie PHRSR</p>	<p>Územie obce Gyňov - ako samostatný územný a správny celok, kde jej základnou úlohou, a to nielen pre potreby tohto PHRSR, bude starostlivosť a všestranný rozvoj o územie a o potreby jej obyvateľov.</p>
<p>1.2.3. Relevantné vstupy z nadradených programových a strategických dokumentov</p>	<p>V rámci primárnej analýzy obce Gyňov prebehne pre účely spracovania PHRSR aj zhodnotenie relevantnosti existujúcich nadradených a súvisiacich strategických dokumentov, zhodnotenie doteraz zrealizovaných stratégií, politik a koncepcií implementovaných na všetkých úrovniach, vrátane definovania príležitosti a konkurenčných potenciálov a limitov územnej samosprávy obce v kontexte jej okolia.</p> <p>PHRSR obce Gyňov bude nadväzovať najmä na:</p> <ul style="list-style-type: none">- Integrovanú územnú stratégiu samosprávneho kraja, pod ktorú obec spadá- Regionálnu inovačnú stratégiu samosprávneho kraja, pod ktorú obec spadá- Národnú stratégiu regionálneho rozvoja SR- Koncepciu územného rozvoja Slovenska- Partnerskú dohodu medzi EÚ a SR na roky 2021 – 2027- Agendu 2030- Víziu a stratégiu rozvoja Slovenska do roku 2030 – Slovensko 2030- Program Slovensko 2021 – 2027



**1.2.4. Informácia o procese
participatívnej tvorby PHRSR**

Etapa 1. – Identifikácia potreby a impulzov vypracovania PHRSR a rozhodnutie o začatí prípravných prác

Obdobie: 02/2026

Popis etapy: Cieľom tejto fázy je predovšetkým zistiť, či je potrebné spracovať PHRSR a na akej hierarchickej úrovni, alebo postačí pripraviť iba jeho aktualizáciu. Obsahom fázy je vykonanie predbežných analýz, ktoré jednoznačnejšie vymedzujú výzvy, problémy, či impulzy, zmapujú ich obsah a rozsah a overia, nakoľko je možné danú výzvu alebo problém riešiť v rámci už existujúceho PHRSR, prípadne je potrebné PHRSR aktualizovať alebo spracovať nový PHRSR. Výstupom prvej fázy je vytvorenie zadania, aktivácia či vytvorenie kapacít, a plán postupu tvorby PHRSR resp. jeho aktualizácie.

Etapa 2. – Prípravné práce, spracovanie a schválenie vstupnej správy vrátane predbežnej vízie

Obdobie: 02/2026

Popis etapy: Cieľom Fázy 2 je vypracovanie podkladov a následné ich spracovanie do Zámeru PHRSR, ktorý slúži na zabezpečenie kompetentného schvaľovania potreby vypracovania nového PHRSR, resp. jeho aktualizácie tak, aby prebehol efektívne a bol zárukou kvalitného spracovania strategického dokumentu a vytvoril predpoklady pre úspešnú implementáciu.

Po schválení zámeru PHRSR zo strany Zadávatel'a a za zabezpečeného finančného krytia v rozpočte sa bude môcť pristupovať ku tvorbe nového PHRSR alebo jeho aktualizácii.

Konkrétne kroky etapy:

Krok 2.1. Personálne zabezpečenie - zostavenie prípravného tímu.

Krok 2.2. Organizácia prípravných prác.

Krok 2.3. Detailnejšia analýza potreby a impulzov na spracovanie, resp. aktualizáciu PHRSR.

Krok 2.4. Analýza možností reakcie na potrebu a impulzy pre spracovanie PHRSR, resp. jeho aktualizáciu, návrh rozhodnutia o postupe, charaktere a obsahovom zameraní.

Krok 2.5. Návrh cieľového zamerania/predbežnej vízie PHRSR (resp. jeho aktualizácie).



Krok 2.6. Predbežná identifikácia kľúčových partnerov a ich postavenia pre proces participácie pri spracovaní a implementácii PHRSR a ich polohy v participatívnom procese tvorby a implementácie PHRSR.

Krok 2.7. Návrh koordinačnej štruktúry procesu tvorby PHRSR.

Krok 2.8. Návrh postupu a harmonogramu participatívnej tvorby a schvaľovania PHRSR.

Krok 2.9. Odhad potreby zdrojov (ľudských, finančných, dátových, iných) pre tvorbu PHRSR, resp. jeho aktualizáciu a návrh rozpočtu.

Krok 2.10. Vytvorenie Plánu riadenia rizík tvorby stratégie.

Etapa 3. – Inventarizačná, analytická a prognostická fáza spracovania PHRSR

Obdobie: 02/2026

Popis etapy: Inventarizačná, analytická a prognostická fáza je prvou časťou tvorby samotného PHRSR nadväzujúc na výstupy prípravných prác v 4 polohách:

- definície kľúčového zamerania/vízie a hlavného cieľa,
- definície kľúčových výziev, problémov, impulzov a možných riešení,
- súboru identifikovaných zdrojov zozbieraných, zhodnotených a sprístupnených informácií,
- definície postupu spracovania a identifikácie partnerov pre tvorbu a implementáciu stratégie.

Cieľom aktivity je: doplniť znalostnú bázu tak, aby boli identifikované nielen výzvy, problémy a impulzy doterajšieho, ale aj očakávateľného vývoja relevantné pre obec, ale predovšetkým identifikované všetky vnútorné (prírodné, sociálne, ekonomické, technické, procesné) potenciály a zdroje budúceho vývoja.

Etapa 4. – Stanovenie vízie, strategického smerovania, priorít a strategických cieľov PHRSR

Obdobie: 03/2026

Popis etapy: Obsahom tejto fázy tvorby stratégie je spresnenie vízie a hlavného cieľa a určenie priorít a strategických cieľov PHRSR opierajúc sa o výstupy



prípravnej, inventarizačnej, analytickej a prognostickej fázy. S ohľadom na možnosť čerpania zdrojov zo štátneho rozpočtu a štrukturálnych fondov EÚ je nutné, aby boli priority a strategické ciele PHRSR obce Gyňov priamo naviazané na priority a ciele Národnej stratégie regionálneho rozvoja Slovenskej republiky, priority a ciele definované v Partnerskej dohode medzi EÚ a SR a ďalších programových dokumentoch pre čerpanie EŠIF na obdobie 2026 - 2032.

Kroky tejto fázy sa dajú rozdeliť na dve časti. **V prvej časti** (kroky 4.1. a 4.2. Metodiky tvorby PHRSR) ide o overenie, modifikáciu resp. doplnenie vízie, hlavného cieľa, definovanie priorít a strategických cieľov.

V druhej časti (kroky 4.3. až 4.5. Metodiky tvorby PHRSR) sa definuje stratégia pre dosiahnutie vízie a hlavného cieľa, priority a strategické ciele PHRSR, ktoré tvoria jadro PHRSR.

Etapa 5. – Návrh vlastnej stratégie – strategického prístupu, postupu a nástrojov na dosiahnutie vízie a cieľov

Obdobie: 04/2026

Popis etapy: V tejto fáze sa identifikuje strategický prístup, postup a nástroje (opatrenia, aktivity, programy a projekty) akými sa v časovej následnosti a priestorovej súvislosti realizujú jednotlivé kroky stratégie. Cieľom tejto fázy je navrhnúť vlastnú stratégiu, ktorou dosiahne naplnenie celého systému počínajúc víziou až po systém cieľov PHRSR.

Etapa 6. – Nastavenie implementácie, financovania, monitorovania a vyhodnocovania PHRSR

Obdobie: 04/2026

Popis etapy: Cieľom tejto fázy je vypracovať podrobný plán implementácie stratégie obsiahnutej v PHRSR. Podrobný plán implementácie stratégie je integrálnou súčasťou PHRSR a definuje predovšetkým:

- časový harmonogram implementácie stratégie a v jeho rámci konkrétne úlohy pre implementáciu navrhovaných nástrojov vrátane subjektov zodpovedných za ich splnenie a určenie výstupov realizácie týchto úloh, ktorý je



reprezentovaný akčným plánom implementácie;

- implementačnú štruktúru vrátane systému riadenia implementácie PHRSR, v ktorej musí byť predovšetkým presne definovaná úloha jednotlivých subjektov zapojených do realizácie PHRSR, pravidlá a procesy riadenia implementácie stratégie a plán riadenia rizík;
- systém monitorovania a transparentného hodnotenia a napĺňania cieľov stratégie, ktoré zapracovávajú;
- plán využitia zdrojov vrátane zostavenia finančného plánu implementácie stratégie.

Etapa 7. – Prerokovanie a schvaľovanie návrhu PHRSR

Obdobie: 05/2026

Popis etapy: Integrálnou súčasťou fázy schvaľovania je široko koncipovaný proces prerokovania tohto dokumentu s partnermi, dotknutou verejnosťou a dotknutými orgánmi a následného zapracovania ich námietok a pripomienok z participatívneho procesu v prvej časti tejto fázy.

Výstupom tohto participatívneho procesu môže byť úprava návrhu materiálu PHRSR tak, aby bola bližšie k očakávaniam jednotlivých partnerov a verejnosti.

Návrh PHRSR upravený na základe výstupov procesu prerokovania je predložený gestorom na schválenie v príslušnom orgáne územnej samosprávy obce Gyňov.



2. Analytické východiská

2.1. Zhodnotenie implementácie doterajších stratégií

Jedným zo strategických dokumentov obce bol Program rozvoja obce Gyňov, ktorý bol schválený v roku 2018.

Na základe výstupov z vyššie uvedených analýz a na základe prieskumu verejnej mienky, ktorý bol realizovaný dotazníkovým zisťovaním, prostredníctvom médií, a ako i osobným zisťovaním, boli v obci Gyňov pre roky 2018-2025 identifikované priority v niekoľkých oblastiach:

HOSPODÁRSKA OBLASŤ	Technická infraštruktúra
	Dopravná infraštruktúra
	Cestovný ruch
	Partnerská spolupráca s inými subjektmi
SOCIÁLNA OBLASŤ	Rozvoj bývania
	Sociálna infraštruktúra
	Školstvo, kultúra a šport
	Obecné (verejné) priestory a služby
ENVIRONMENTÁLNA OBLASŤ	Ochrana ŽP a majetku obyvateľov obce
	Protipovodňové opatrenia

V rámci týchto priorít boli naplánované a následne zrealizované projekty, ktorých prehľad uvádza tabuľka nižšie. Služi zároveň ako projektová základňa obce Gyňov, na ktorej je možné budovať a plynulo nadviazať nové projektové zámery a vízie v horizonte 2026 – 2032.

Od roku 2018, kedy bol spracovaný, schválený a prijatý predchádzajúci Program hospodárskeho rozvoja a sociálneho rozvoja obce prešla obec viacerými pozitívnymi zmenami a realizovala viaceré rozvojové projekty, ktoré skvalitnili život obyvateľov aj návštevníkov obce, regiónu a jeho okolia. Obec sa zapojila do prípravy a následnej realizácie viacerých investičných projektov. Obec úspešne využila aj nenávratné finančné prostriedky a ďalšiu grantovú pomoc v prospech vlastného rozvoja a mohla tak realizovať prioritné investičné aktivity, na ktoré by veľmi ťažko vedela vyčleniť finančné prostriedky z vlastných zdrojov. Zrealizované projekty mali pozitívny dopad na zlepšenie kvality života v obci.

**Program hospodárskeho rozvoja a sociálneho rozvoja obce Gyňov
na roky 2026 - 2032**



Projekt/Aktivita	Termín realizácie	Výška finančných prostriedkov	Poskytovateľ
Odvodňovací kanál	2025		Európsky poľnohospodársky fond pre rozvoj vidieka
Záchytné parkovisko	2025		Európsky poľnohospodársky fond pre rozvoj vidieka
Stretnutie rodákov obce Gyňov pri príležitosti 770. výročia prvej písomnej zmienky o obci	2025		Košický samosprávny kraj
Rekonštrukcia vojenského hrobu neznámeho vojaka druhej svetovej vojny	2024	4 000,00	Ministerstvo obrany SR
Deň v zábavnom parku	2024		Košický samosprávny kraj
Zvyšovanie energetickej účinnosti a stavebné úpravy obecného úradu			Ministerstvo dopravy SR
Gyňov-Rekonštrukcia vodovodu	2023	205 000,00	Environmentálny fond
Zhodnocovanie biologicky rozložiteľných odpadov v obci Gyňov	2023	20 235,00	Environmentálny fond
Rekonštrukcia zastávky	2023	6 690,83	MIRRI SR
Stavebné úpravy domu smútku	2023		Európsky poľnohospodársky fond pre rozvoj vidieka
Nech je radosť vašich detí pri športe bezpečná	2023		Košický samosprávny kraj



2.2. Identifikácia vnútorných potenciálov, výziev, limitov a problémov		
Výzvy a potenciály	Socioekonomické	<ul style="list-style-type: none"> - vyváženosť štruktúry obyvateľstva z hľadiska produktivity, aktivity a pohlavia, - prítomnosť poľnohospodárskej výroby v obci, - fungujúce poľnohospodárske družstvo, - vzdelaný a kvalifikovaný ľudský potenciál, - existencia podnikateľských subjektov pôsobiacich v obci v oblasti obchodu, priemyslu, - dobré podmienky pre rozvoj služieb, - dobré podmienky pre rozvoj cestovného ruchu, - dobré podmienky pre rozvoj poľnohospodárstva, - vytváranie podmienok pre rozvoj podnikania, - existujúca územno-plánovacia dokumentácia.
	Územno-technické	<ul style="list-style-type: none"> - atraktívne prírodné prostredie, - blízkosť rekreačných oblastí, ako možného základu pre rozvoj turizmu, - objekty vhodné pre podnikanie v agroturistike, - aktívny prístup miestnej samosprávy k rozvoju cestovného ruchu, - trasy na cykloturistiku.
	Prírodno-environmentálne	<ul style="list-style-type: none"> - vhodné prírodné a podnebné podmienky, - doriešený odvoz a skládky tuhého komunálneho odpadu, - vypracovaný program odpadového hospodárstva, - realizácia separovaného zberu odpadu.
	Kultúrne	<ul style="list-style-type: none"> - využívanie prírody v okolí na letné športové aktivity, - veľké množstvo kultúrnych podujatí, - každoročné tradičné akcie – plesy, jarné a jesenné tradičné akcie, - existencia budov pre materskú školu, - silná mimoškolská činnosť v obciach, - možnosť športovania v areáli futbalového ihriska.
	Inštitucionálno-organizačné	<ul style="list-style-type: none"> - stretnutia občanov s predstaviteľmi samosprávy, - ochota obyvateľov spolupodieľať sa na rozvoji obce.



Problémy a limity	Socioekonomické	<ul style="list-style-type: none"> - nezamestnanosť obyvateľov obcí v produktívnom veku, - nezamestnanosť absolventov škôl, - absencia základných a doplnkových služieb, - stagnácia rozvoja malého a stredného podnikania, - slabý rozvoj remeselnej výroby, - nízka kúpyschopnosť obyvateľstva vyplývajúca z nezamestnanosti v regióne, - slabá informovanosť o možnostiach podnikania a samozamestnania zo strany štátu.
	Územno-technické	<ul style="list-style-type: none"> - nedostatok finančných prostriedkov z rozpočtu obce na rekonštrukciu miestnych komunikácií, - nedostatok finančných prostriedkov z rozpočtu obcí na rozšírenie cintorína, - nevybudované parkovacie plochy v obci.
	Prírodno-environmentálne	<ul style="list-style-type: none"> - nezáujem mladých o poľnohospodárstvo, - vysoká hladina spodných vôd, - malý rozvoj aktivít pre rekreačné účely, - zlý stav poľných a lesných ciest, - nevyužitý / nezmapovaný potenciál pre rozvoj cestovného ruchu, - nedostatočná propagácia cestovného ruchu v regióne.
	Kultúrne	<ul style="list-style-type: none"> - slabá tradícia folklóru, - nedostatočný záujem občanov o obnovenie tradícií v obci.
	Inštitucionálno-organizačné	<ul style="list-style-type: none"> - nedoriešená obecná kanalizácia, čistiarne odpadových vôd, - nedostatok prípadne nedostupnosť finančných zdrojov.

2.3. Kľúčové trendy vývoja, ak by sa stratégia PHRSR neimplementovala

Nulový variant

Za predpokladu, že nebudú realizované žiadne opatrenia navrhovanej stratégie PHRSR, tzv. nulový variant, je možné predpokladať nasledovný lokálny dopad na zraniteľnosť obce:

Z pohľadu ekonomického a podnikateľského prostredia v obci

- odchod mladých ľudí do zahraničia,
- znížená atraktivita územia obce/regiónu pre investorov,



- nemožnosť získať externé zdroje pre obec na podporu rozvoja,
- silná konkurencia na trhu,
- neukončené budovanie technickej infraštruktúry v obciach.

Z pohľadu poľnohospodárstva

- zmena klimatických podmienok,
- nevyužitie pôdneho fondu obce,
- neatraktívnosť práce a podnikania v poľnohospodárstve,
- devastácia životného prostredia,
- prírodné kalamity.

Z pohľadu technickej a dopravnej infraštruktúry

- navýšenie počtu investičných akcií v obciach a ich finančná náročnosť,
- stagnácia vybudovania kanalizácie pre jej finančnú náročnosť,
- nemožnosť získať externé zdroje na dobudovanie technickej infraštruktúry.

Z pohľadu životného prostredia

- ohrozenie zdrojov pitnej vody v obci nadmerným používaním umelých hnojív a pesticídov,
- nemožnosť získať externé zdroje pre tvorbu a údržbu životného prostredia,
- prírodné katastrofy (záplavy).

Z pohľadu kultúry, školstva a športu

- hrozba papučovej kultúry obyvateľstva,
- dôsledkom zlej sociálnej situácie rodín je kultúra na poslednom mieste v rodinnom rozpočte,
- slabý sponzoring športu a kultúry zo strany súkromného sektora,
- bezcieľne trávenie voľného času mladými ľuďmi v obci,
- zanedbaním pozornosti v oblasti tradícií a remesiel obce stratia svoju osobitosť.

Z pohľadu občianskej vybavenosti

- vlastníci pozemkov nebudú súhlasiť s odpredaním pozemkov pre nové individuálne bytové výstavby podľa územného plánu obcí,
- nedostatok finančných prostriedkov na výkon samosprávy a zlepšenie občianskej vybavenosti obce,
- nedostatku finančných prostriedkov na plánované rozvojové aktivity obce.

Z pohľadu cestovného ruchu

- nepochopenie turistického potenciálu obce - nevyužitie daností pre rozvoj cestovného ruchu,
- izolovanosť – nezapojenie sa do združení v regióne, ktoré pomáhajú rozvoju cestovného ruchu,
- neprispôsobenie kvality a množstva poskytovaných služieb v súlade s požiadavkami návštevníkov obce,
- nedosiahnuteľná konkurencia v oblasti cestovného ruchu.

Dopady vyššie uvedených bodov bez aktívneho prístupu obce je možné zovšeobecniť nasledovne:

- Zníženie počtu pracovných príležitostí v obci



- Migrácia prevažne mladého obyvateľstva a z toho vyplývajúce starnutie obyvateľstva
- Nespokojnosť obyvateľov s kvalitou infraštruktúry a občianskej vybavenosti
- Vyčerpanie financovania rozvojových aktivít z vlastných zdrojov
- Strata záujmu obyvateľov participovať na veciach verejných

2.4. Identifikácia výziev, limitov a problémov z vonkajšieho prostredia

Nasledujúca tabuľka ilustruje potenciály, výzvy, limity a problémy vyplývajúce z vývoja vo vonkajšom prostredí obce Gyňov.

Výzvy a potenciály z vonkajšieho prostredia:	Limity a problémy z vonkajšieho prostredia:
Potenciál získať nenávratný finančný príspevok z EÚ zdrojov pre krytie investičných zámerov v obci	Malý záujem investorov o menšie obce.
V rámci Mikroregiónu existuje možnosť vytvárať spolupráce založené na synergii s obcami	Nedostatočne rozvinutý cestovný ruch v okolí obce/mikroregiónu.
V blízkom okolí obce funguje rozvinutý cestovný ruch.	Zlý stav životného prostredia v okolí obce/v mikroregiónu.
Možnosť prilákať investorov.	Nepochopenie potenciálu disponibilných rozvojových zdrojov obce.

2.5. Výstupy SWOT analýzy pre voľbu typu stratégie

Tomuto bodu je z pohľadu tvorby PHRSR venovaná mimoriadna pozornosť nakoľko výzvy, potenciály, limity a problémy vytvárajú väčšinou vzájomne previazaný logický hierarchický systém. Preto v tomto bode nedôjde len k identifikácii samostatných javov, ale najmä vzájomných väzieb a ich príčinných súvislostí. Následne budú výstupy tohto kroku spracované vo forme stromu výziev a problémov, ktorý tento systém a jeho väzby vizualizuje. Samotný strom je potom možné následne použiť k zadefinovaniu logického systému, teda stromu, cieľov a opatrení, ktoré sa budú vzťahovať na identifikované výzvy, potenciály, limity a problémy.

Silné stránky	Slabé stránky
<ul style="list-style-type: none"> • technický stav miestnych komunikácií je vo výbornom stave • obec je plynofikovaná • v obci sa nachádza obecný vodovod • v obci sa nachádza detské ihrisko • obec má multifunkčné ihrisko 	<ul style="list-style-type: none"> • v obci absentuje obecná kanalizácia a ČOV • blízkosť U.S. Steelu a jeho negatívny vplyv na ŽP v obci • absencia chodníkov • nedostatok oddychových zón pre deti a mládež, mladé rodiny, matky na materskej

**Program hospodárskeho rozvoja a sociálneho rozvoja obce Gyňov
na roky 2026 - 2032**



<ul style="list-style-type: none"> • obec má futbalové ihrisko • v obci sa nachádza materská škola • v obci sa nachádza autobusová zastávka • existencia domu smútku a kultúrneho domu • dostupnosť internetu a káblovej televízie • dostupnosť mobilných sietí • významné zdroje podzemnej vody v katastri obce • vyhľadávaný poľovný a rybársky revír • dostatok voľnej pracovnej sily • ochota zo strany samosprávy riešiť zlé ekonomickú a sociálnu situáciu miestneho obyvateľstva • možnosť budovania rodinných domov a osídľovania • výborná spolupráca s okolitými obcami • ochota spolupráce miestneho obyvateľstva pri rozvoji obce • stabilizovaný demografický vývoj • silné zastúpenie ľudí v produktívnom veku • potenciálne vybudovanie podnikateľských zón • v obci sa nachádza zariadenie cestovného ruchu • separovanie zberu odpadu v obci 	<p>dovolenke a pre dôchodcov</p> <ul style="list-style-type: none"> • nedostatok vlastných finančných zdrojov obce na financovanie rozvojových a investičných projektov • malé možnosti rekreačno-športového vyžitia v obci • nedostatočné možnosti základných a doplnkových služieb • nedostatočná prevencia voči kriminalite a možným protispoločenským konaniam • chýbajúci kamerový systém • nedostatočné využívanie daností pre rozvoj turizmu a agroturizmu • nedostatok vhodných priestorov pre seniorov a osoby so zdravotným postihnutím • absencia sociálnej starostlivosti pre starších občanov • absencia vhodných spoločenských priestorov • čierne skládky (mŕtve ramená Hornád a blízke okolie obce) • nedostatok vlastných finančných zdrojov obce na financovanie rozvojových a investičných projektov • zlý stav rigolov • nedostatok obecných pozemkov a ich roztrieštenosť • slabá ekologická uvedomelosť občanov • nedostatočné separovanie a zhodnocovanie odpadov • nedostatočné využívanie prírodného potenciálu • nedostatočné využitie obnoviteľných zdrojov energie v prospech rozvoja obce
Príležitosti	Ohrozenia
<ul style="list-style-type: none"> • využitie čerpania štrukturálnych fondov EÚ na rozvojové aktivity obce • potenciálni investori – firmy realizácia opatrení na zvýšenie bezpečnosti ako občanov, tak aj návštevníkov • vybudovanie chodníkov 	<ul style="list-style-type: none"> • ekonomicky stagnujúci región – pretrvávanie negatívnych dopadov hospodárskej krízy • slabá osвета v oblasti ochrany životného prostredia • nárast produkcie komunálneho odpadu • nezamestnanosť



- | | |
|--|--|
| <ul style="list-style-type: none">• vybudovanie cyklochodníkov• existencia turistických atrakcií v blízkom okolí / mikroregiónu obce• zlepšovanie podnikateľského prostredia• dobudovaním prvkov technickej infraštruktúry zabezpečiť ďalší rozvoj podnikateľských aktivít v obci• možnosti rekvalifikácie obyvateľov• rozvoj športových a rekreačných aktivít s možnosťou využitia prírodného potenciálu územia• potencionálna spolupráca s okolitými obcami• podpora využívania obnoviteľných zdrojov energie• predchádzanie vzniku odpadov• zvyšovanie environmentálneho povedomia obyvateľov obce• realizácia opatrení smerujúcich k udržaniu kvality životného prostredia | <ul style="list-style-type: none">• zanedbávanie podpory štátu v oblasti malého a stredného podnikania• starnutie obyvateľstva• finančne náročná a pomalá výstavba, modernizácia a rekonštrukcia technickej infraštruktúry• nevyužitie prístupných zdrojov pre rozvoj obce vo všetkých smeroch• nedostatočný rozvoj turistických aktivít v okolí obce• bariéry pri získavaní prostriedkov z fondov EÚ• slabá osвета v oblasti ochrany životného prostredia• záplavy obce spôsobené podzemnou vodou a nedostupnosťou plošných vodozádržných opatrení• odchod mladých ľudí za prácou do mesta a iných regiónov• zhoršenie kvality vody v dôsledku nevybudovanej kanalizácie• nevysporiadanie vlastníckych vzťahov• nárast individuálnej automobilovej dopravy |
|--|--|

Návrh strategického prístupu vyplývajúci zo SWOT analýzy

Využitím SWOT analýzy jednotlivých čiastkových oblastí boli vyšpecifikované silné a slabé stránky, príležitosti a ohrozenia, ktoré prispeli k tvorbe návrhov a odporúčaní pre vypracovanie rozvojového dokumentu obce Gyňov. Výstupom SWOT analýzy je tak nielen identifikácia silných a slabých stránok, príležitostí a ohrození, ale aj návrh jedného zo štyroch prístupov k ďalšiemu rozvoju obce: ofenzívnej stratégie, defenzívnej stratégie, stratégie spojenectva alebo stratégie úniku.

Na základe častí SWOT analýzy je možné konštatovať, že výsledkom SWOT analýzy je prijatá OFENZÍVNA STRATÉGIA, pri ktorej silné stránky obce majú prevahu nad slabými stránkami, nad príležitosťami a ohrozeniami. Odpoveďou pre obec je tak potreba využiť príležitosti na svoj rozvoj prostredníctvom budovania stratégie postavenej na silných stránkach obce.

2.6. Výstup benchmarkingu v kontexte širšieho územia

Samostatnou oblasťou analytickej časti je identifikovanie potenciálnych nástrojov a možných prístupov na riešenie výziev a problémov, ktoré sa stali osvedčenými nielen na úrovni lokálnej, ale aj v národnej alebo nadnárodnej praxi.



Pri tomto postupe sa identifikujú analýzou overené postupy - pozitívne prvky, rešpektujúc ich možné obmedzenia pri prenose skúseností. Tie môžu vyplývať z rozdielnosti prostredia (legislatívne, sociálne, ekonomické, geografické), rovnako tak z rôznej východiskovej situácie.

Metódou používanou v rámci spracovania tejto analýzy je porovnanie situácie a potenciálov rozvoja obce so situáciou a potenciálmi rozvoja inej porovnateľnej obce v rámci tzv. benchmarkingu. Porovnanie je vhodné sústrediť na obce, ktoré môžu byť vnímané ako konkurenti alebo naopak - sú príkladmi napredovania v dosiahnutom prograse, prípadne príkladmi dobrej praxe, ktorú je možné zohľadniť pri riešení obdobných výziev a problémov.

Benchmarking pre účel spracovania tohto dokumentu je možné zadefinovať ako proces porovnávania a merania vlastných bežiacich procesov s porovnateľnými procesmi vo vybraných (porovnávaných) subjektoch. Cieľom takého porovnania je zisk informácií, kde vzniká odchýlka, ktorá predstavuje tzv. úzke miesto procesu. Tak môže obec identifikovať problém a zaviesť zlepšenia. Práve cez porovnanie s najlepšimi.

Východisková situácia obcí v najbližšom okolí

V najbližšom okolí zápasia všetky obce s obdobnými problémami a to nielen na úrovni rozvoja. Najčastejšími problémami obcí s nízkym počtom obyvateľov sú nedostatok finančných prostriedkov a slabý ľudský kapitál v spojení s prestarnutým obyvateľstvom. Okrem frustrácie patria medzi bariéry rozvoja obcí v bezprostrednom prostredí známe problémy s infraštruktúrou, nezamestnanosťou, či nízkym alebo málo využitelným vzdelaním. Problémom je i fakt, že malé obce sa často bránia alebo im chýba príležitosť spájať sa do mikroregiónov. Istou prednosťou obce Gyňov v porovnaní so susednými obcami je jej rozsiahly kataster využiteľný pre turistiku.

Obec Gyňov je členskou obcou **Regionálneho združenia obcí Hornád**.

Regionálne združenie obcí Hornád (RZO) vzniklo v roku 1992 ako dobrovoľné záujmové združenie obcí pod pôvodným názvom Združenie obcí Mikroregión Hornád. Snaha spájať sily a prostriedky pri presadzovaní spoločných cieľov a záujmov v rôznych oblastiach rozvoja a spoločenského života vymedzuje aktivity združenia. K hlavným aktivitám združenia patrí:

- riešenie problémov hospodárskeho a sociálneho rozvoja regiónu
- riešenie otázok tvorby a ochrany životného prostredia
- spolupráca pri organizovaní kultúrno-spoločenských podujatí
- spolupráca s mimovládnyimi organizáciami v oblasti tvorby a ochrany životného prostredia a vzdelávania
- výmena skúseností pri zabezpečovaní samosprávnych funkcií obcí
- cezhraničná spolupráca s obcami maďarského mikroregiónu Hegyköz

Územie združenia sa nachádza v Košickom samosprávnom kraji východného Slovenska na JV od mesta Košice. Osou je rieka Hornád a prirodzenou hranicou na východe sú Slanské vrchy. Mikroregión je zahrnutý aj do panonského bioregiónu, v ktorom je vyhlásené chránené vtáčie územie.



2.7. Identifikácia disparít a faktorov rozvoja

Každá obec disponuje zdrojmi, ktoré je možné definovať ako faktory jej rozvoja (ekonomického a sociálneho). Zdroje a faktory, ktoré sa nachádzajú v rámci hraníc katastrálneho územia obce sa označujú ako vnútorné (endogénne) faktory rozvoja. Zdroje a faktory, ktoré vplývajú na rozvoj obce spoza hraníc obce tvoria vonkajšie (exogénne) faktory rozvoja. Súbor faktorov a zdrojov rozvoja obce tvorí rozvojový potenciál konkrétnej obce.

Prehľad faktorov rozvoja obce Gyňov

Rozvojové faktory je možné členiť do nasledovných skupín:

- prírodné zdroje,
- sociálna infraštruktúra obyvateľstva,
- technická infraštruktúra,
- ekonomické činnosti,
- rozpočet a majetok obce.

Prírodné zdroje

Obec Gyňov patrí do Košického kraja, okresu Košice – okolie a nachádza sa približne 20 km južne od mesta Košice. Katastrálne územie obce má rozlohu 5,38 km². Obec leží v južnej časti Košickej kotliny na pravej strane Hornádu. Odlesnený chotár je prevažne na terasovej plošine zvažujúcej sa k nive. Tvoria ho treťohorné usadeniny. Má nívne pôdy a hnedozeme. Východným smerom sa z obce ponúka výhľad na hrebene Slanských vrchov, tiahnuce sa severo-južným smerom až do blízkeho Maďarska. Územie katastra obce je prevažne rovinatý poľnohospodársky kraj so zákutiami pozostatkov lužných lesov, prevažne v blízkosti rieky Hornád. Svojou polohou je obec Gyňov situovaná ako koncová obec, ktorej okolie sa vyznačuje tichým prostredím malých lúk, rozsiahlych polí a drobných hájov. Kataster obce sa vyznačuje významnými zdrojmi podzemnej vody, je vyhľadávaným poľovným revírom. V blízkom okolí obce sa nachádzajú vodné plochy štrkovísk, ktoré spolu s riekou Hornád a svojimi meandrami poskytuje priestor pre rekreačný rybolov.



Grafické znázornenie polohy obce Gyňov



Obyvateľstvo

Úroveň sociálneho rozvoja charakterizuje niekoľko ukazovateľov, medzi ktoré patrí aj demografická situácia a zloženie obyvateľstva. Štruktúra obyvateľstva je výsledkom základných demografických procesov reprodukcie, či už prirodzených (pôrodnosť, úmrtnosť) alebo mechanických (sťahovanie) a sú statickými charakteristikami populácie. Predstavujú základné fakty na podporu rozhodovania v súvislosti s rozvojom ľudskej spoločnosti. Je dôležité vymedziť demografické trendy a v rámci nich aj náboženskú, národnostnú a vzdelanostnú štruktúru obyvateľstva. K základným demografickým ukazovateľom patrí aj dynamika obyvateľstva, ktorá sa vyjadruje prirodzeným a migračným pohybom. Celkový počet obyvateľov obci v roku 2025: 677. Počet obyvateľov vykazuje rastúci i klesajúci trend vývoja.

Štruktúra obyvateľstva podľa veku a pohlavia

Dôležitou charakteristikou ľudských zdrojov je veková štruktúra obyvateľstva v kategóriách predproduktívny (0-14 rokov), produktívny (15 - 65 rokov) a poproduktívny vek (65 a viac rokov). Veková štruktúra je základným ukazovateľom pre posúdenie budúceho vývoja populácie. Najväčší podiel pripadá na obyvateľov v produktívnom veku (15 - 65 rokov) 462 obyvateľov, najmenší podiel na obyvateľov pripadá v predproduktívnom veku, a to 96 obyvateľov.

Štruktúra obyvateľstva podľa národnosti

Podľa výsledkov sčítania môžeme obyvateľstvo hodnotiť aj z hľadiska národnostnej štruktúry. Z pohľadu národnostnej štruktúry sa takmer všetci obyvatelia hlásia k slovenskej národnosti (85,22%).

Štruktúra obyvateľstva podľa náboženstva

Z hľadiska náboženského vyznania je štruktúra obyvateľstva rôznorodá. V obci má najväčšie zastúpenie rímskokatolícka cirkev (74,59%).

Štruktúra obyvateľstva podľa vzdelania

Úroveň vzdelania je výrazom sociálno-ekonomického statusu obyvateľstva, ktorú charakterizuje počet obyvateľov podľa najvyššieho dosiahnutého stupňa vzdelania. Predmetné územie má vidiecky charakter, čo sa odráža aj vo vzdelanostnej úrovni obyvateľstva. Z toho dôvodu je nutné venovať tejto oblasti zvýšenú pozornosť. Výrazné postavenie v obci má stredoškolské vzdelanie. Zvyšovanie vzdelanostnej úrovne a odbornej kvalifikácie je jedným z dôležitých predpokladov ďalšieho rozvoja životnej úrovne obyvateľov.

Ekonomická aktivita obyvateľstva

Jednou zo základných sociálno-ekonomických klasifikácií triedenia obyvateľstva je ekonomická aktivita. Z tohto hľadiska možno obyvateľstvo rozdeliť na ekonomicky aktívne a neaktívne. Medzi demografické ukazovatele zaradíme aj zamestnanosť obyvateľstva. Na základe zmapovania zamestnanosti možno posúdiť, koľko obyvateľov v obci je ekonomicky aktívnych, koľko obyvateľov sa nachádza na materskej dovolenke, koľko je dôchodcov, koľko sa nachádza v obci nezamestnaných a pod.. Nezamestnanosť v obci je na úrovni 5,39%. Ľudský potenciál obce pre ďalší rozvoj možno využiť v širšom rámci na úrovni rozvoja mikroregiónu.



Technická infraštruktúra

Nasledujúca tabuľka uvádza technickú infraštruktúru v obci.

Technická infraštruktúra, občianska a dopravná infraštruktúra	Stav
Miestne komunikácie	Stav miestnych komunikácií je výborný.
Chodníky	V obci absentujú chodníky.
Železničná stanica	V obci sa nachádza železničná stanica. V súčasnosti tu vlaky nezastavujú.
Autobusová zástavka	V obci sa nachádza 1 autobusová zástavka vo vyhovujúcom stave.
Vodovod	Obec má vybudovaný vodovod.
Kanalizácia	V obci nie je vybudovaná kanalizácia.
Čistička odpadových vôd	V obci nie je ČOV.
Rozvod plynu	Obec je plynofikovaná.
Zásobovanie teplom	Zdroje a zariadenia na výrobu tepla väčšieho rozsahu sa v obci nenachádzajú. Zásobovanie teplom v obci je riešené po jednotlivých objektoch samostatne.
Elektrické vedenie	Obec je zásobovaná elektrickou energiou z distribučných trafostaníc.
Verejné osvetlenie	Stav verejného osvetlenia je dobrý, obec využíva LED technológiu na 100%. Prevádzku verejného osvetlenia spravuje externá spoločnosť.
Pokrytie mobilných operátorov	Obec je pokrytá signálmi všetkých mobilných operátorov, kvalita signálov je dobrá
Optická sieť na pripojenie internetu	Obec disponuje optickou sieťou.

Odpadové hospodárstvo

Na území obce vzniká hlavne komunálny odpad a biologicky rozložiteľný odpad z domácností, z verejných priestranstiev. Obec zabezpečuje separovanie odpadu v hlavných komoditách papier, sklo, plast, ale aj v ďalších komoditách v súlade s aktuálnou legislatívou. Odvoz a zneškodňovanie komunálneho odpadu pravidelne zabezpečuje dodávateľsky. V obci sa nenachádza zberný dvor ani kompostovisko. Každá domácnosť využíva vlastné záhradné kompostéry. Zmenami v systéme prístupu k nakladaniu s odpadom je potrebné sa neustále zaoberať, najmä s ohľadom na vznik nelegálnych skládok, nakoľko časť obyvateľstva ešte stále chýba dostatočné uvedomenie. Obec má v pláne prejsť na množstevný zber. Obec neustále dbá na to, aby sa v jej katastri nevyskytli žiadne environmentálne zátáže.

Sociálna infraštruktúra obce

Sociálnu infraštruktúru a občiansku vybavenosť v obci charakterizujú zariadenia z oblasti administratívy a kultúry, športové zariadenia, školské zariadenia. Občianska vybavenosť významnou mierou skvalitňuje život obce. Úroveň občianskej vybavenosti je ovplyvňovaná charakterom obce, veľkosťou obce, počtom jej obyvateľov a návštevníkov, ich potrebami. Obec disponuje sociálnou infraštruktúrou:



Sociálna infraštruktúra – občianska vybavenosť v obci		ÁNO/NIE
Kultúrny dom		áno
Dom smútku		áno
Cintorín		áno
Kostol		áno
Materská škola		áno
Základná škola		nie
Stredná škola		nie
Školské ihrisko		áno
Futbalové ihrisko		áno
Ihriská (iné)		áno (detské, outdoorové, multifunčné)
Športová hala		nie
Telocvičňa		nie
Kúpalisko (umelé, prírodné)		nie
Zimný štadión (otvorený, krytý)		nie
Domov dôchodcov		nie
Knižnica		nie
Pošta		nie
Hotely, motely, penzión		áno
Turistické ubytovne		nie
Iné zariadenia cestovného ruchu		nie
Pohostinstvo		áno
Obchod, predajne, reštaurácie		áno
Hasičská zbrojnica		nie
Zdravotné stredisko		nie
Obecný rozhlas		áno
Kino		nie
Denný stacionár		nie
Domov sociálnych služieb		nie
Komunitné centrum		nie



Štruktúra domového a bytového fondu

Väčšina obyvateľov v obci Gyňov býva v tradičných rodinných domoch. Celkový počet trvalo obývaných rodinných domov je 209. Rodinné domy sú v dobrom stave. V obci sa bytové domy nenachádzajú.

Detailné spracovanie analýz obce tvorí prílohu č. 1 tohto dokumentu.

Prehľad disparít obce Gyňov

Pri analýze problémov boli identifikované nasledovné disparity a limity rozvoja územia obce Gyňov:

Oblasť rozvoja	Popis disparity
<ul style="list-style-type: none">Prírodné zdroje	<ul style="list-style-type: none">nevyužitý prírodný a kultúrno-historický potenciál pre rozvoj cestovného ruchu
<ul style="list-style-type: none">Obyvateľstvo	<ul style="list-style-type: none">starnúca populácia a klesajúci počet produktívneho obyvateľstvamigrácia mladých obyvateľov
<ul style="list-style-type: none">Ekonomická štruktúra a ekonomický rozvoj	<ul style="list-style-type: none">nedostatok kvalifikovanej pracovnej silynezamestnanosť
<ul style="list-style-type: none">Technická infraštruktúra	<ul style="list-style-type: none">chýbajúca kanalizácia a ČOVabsencia chodníkov
<ul style="list-style-type: none">Sociálna infraštruktúra obce	<ul style="list-style-type: none">nedostatočná infraštruktúra zdravotnej starostlivostichýbajúce inštitúcie poskytujúce sociálne služby

Tabuľka - disparity a limity rozvoja územia



3. Rozvojová stratégia

3.1. Vízia rozvoja a hlavný cieľ

Vízia predstavuje očakávaný stav, ktorý má obec zo strednodobého hľadiska dosiahnuť. Definuje rámec pre vymedzenie strategických cieľov a priorít na obdobie budúcich 7 – 10 rokov, pričom popisuje aj postupy na ich dosiahnutie.

Vízia obce Gyňov predstavuje opis ideálneho stavu, ktorý si obyvatelia obce prajú dosiahnuť a aktívnym systematickým prístupom sa chcú blížiť k jej naplneniu.

Na základe komplexnej analýzy východiskového stavu obce, súboru kvalitatívnych a kvantitatívnych dát, analýzy silných a slabých stránok územia, identifikácii hlavných faktorov smerujúcich k rozvoju územia, pochopením väzieb územia, zohľadnením faktorov podporujúcich rast, resp. rozvoj územia, ako aj na základe funkcií, ktoré obec v súčasnosti plní, strategická vízia obce Gyňov je formulovaná nasledovne:

Vízia rozvoja:

Obec Gyňov je modernou obcou, ktorá vytvára predpoklady pre systematické zlepšovanie životných podmienok a podporujúca zvýšenie životnej úrovne svojich obyvateľov všetkých vekových kategórií cez:

- podporu mobility a prepojitelnosti,
- podporu spravodlivých riešení v sociálnej oblasti tak, aby bola samospráva bližšie k občanom a viedla k skvalitneniu života v regióne,
- podporu inovatívnych a ekologických – dobu odrážajúcich – riešení pre všetkých svojich občanov.

Hlavný cieľ:

Vytvárať priestor a podmienky pre zlepšenie kvality života v obci, cez poznanie potrieb svojich obyvateľov a zabezpečiť predpoklady k trvalo udržateľnému rozvoju obce s dôrazom na inovatívne a ekologické riešenia, ktoré reflektujú nároky, ale aj benefity dnešnej doby a ponúkať sociálne riešenia ako nástroj priblíženia sa k občanom.

3.2. Štruktúra priorít a ich väzby

Zámerom tejto časti programu je **zadefinovať priority** a poskytnúť prehľad strategických a špecifických (operatívnych) cieľov **vo väzbe na hlavný cieľ a priority**, ktoré s určitosťou povedú priamo k naplneniu stanovenej vízie, pričom tieto priority a z nich plynúce návrhy projektov nemusia spadať len do kompetencie obce.

V tejto časti je dôležité ich explicitne vymedziť a pomenovať tak, aby ich bolo možné zapracovať do plánu plnenia. Pri opatreniach, ktoré nie sú priamo v kompetencii obce, je dôležité, aby boli presne sformulované do takej podoby, v akej ich obec bude môcť začleniť do vyšších strategických zámerov napr. samosprávneho kraja.



Naplnenie dlhodobej vízie a dosiahnutie hlavného cieľa obce Gyňov je rozložené **do troch prioritných oblastí**, ktorých naplnenie je podmienené splnením špecifických cieľov, ktoré môžu byť v rámci dekompozície tvorené ďalšími špecifickými subcieľmi a spolu s vyššími cieľmi sa stávajú základnými piliermi pri realizácii hlavného cieľa.

Základné prioritné oblasti sú vymedzené nasledovne:

Prioritná oblasť 1: Moderná a inovatívna obec

Prioritná oblasť 2: Obec atraktívna pre všetkých

Prioritná oblasť 3: Eko obec

Predstavenie obsahu jednotlivých priorít je možné najlepšie demonštrovať cez uvedenie špecifických cieľov, ktoré pod danú prioritu spadajú a práve ich jednotlivé splnenie zabezpečí aj naplnenie priority.

Prioritná oblasť 1: Moderná a inovatívna obec

Strategický cieľ: 1.1 Rozširovať a naplňovať vnútorný potenciál územia obce, založený na dobudovaní dopravnej a technickej infraštruktúry, podporovať miestne hospodárstvo a zaviesť moderné a inovatívne prvky v rámci obce

Prioritná oblasť 2: Obec atraktívna pre všetkých

Strategický cieľ: 2.1 Podporiť skvalitnenie občianskej, športovej a kultúrnej vybavenosti obce

Strategický cieľ: 2.2 Zvýšiť atraktivnosť obce a zlepšiť kvalitu života pre jej obyvateľov a návštevníkov

Prioritná oblasť 3: Eko obec

Strategický cieľ: 3.1 Zabezpečiť kvalitné životné prostredie pre obyvateľov obce a návštevníkov

Strategický cieľ: 3.2 Podporiť nástroje smerujúce k ochrane životného prostredia

Obrázok nižšie ilustruje prepojenie a väzby medzi definovaním Vízie rozvoja, Hlavného cieľa a priorít obce, ktorých naplnenie je možné dosiahnuť prostredníctvom naplnenia cieľov jednotlivých nástrojov (projektov), ktoré povedú k naplneniu jednotlivých špecifických cieľov, prostredníctvom ktorých je možné naplniť strategické ciele určené pre každú prioritnú oblasť obce.



Obr. Prepojenie a väzby medzi definovaním Vízie rozvoja, Hlavného cieľa a priorít



3.3. Systém cieľov, ich súvislostí, indikátorov a strom cieľov

3.3.1. Prehľad strategických a špecifických (operatívnych) cieľov vo väzbe na hlavný cieľ a priority

Vízia: Obec Gyňov je modernou obcou, ktorá vytvára predpoklady pre systematické zlepšovanie životných podmienok a podporujúca zvýšenie životnej úrovne svojich obyvateľov všetkých vekových kategórií cez:

- podporu mobility a prepojitelnosti,
- podporu spravodlivých riešení v sociálnej oblasti tak, aby bola samospráva bližšie k občanom a viedla k skvalitneniu života v regióne,
- podporu inovatívnych a ekologických – dobu odrážajúcich – riešení pre všetkých svojich občanov.

Hlavný cieľ: Vytvárať priestor a podmienky pre zlepšenie kvality života v obci, cez poznanie potrieb svojich obyvateľov a zabezpečiť predpoklady k trvalo udržateľnému rozvoju obce s dôrazom na inovatívne a ekologické riešenia, ktoré reflektujú nároky ale aj benefity dnešnej doby a ponúkať sociálne riešenia ako nástroj priblíženia sa k občanom.

Priorita 1.

Moderná a inovatívna obec

Priorita 2

Obec atraktívna pre všetkých

Priorita 3

Eko obec

3.4. Strategický prístup pre dosiahnutie vízie a hlavného cieľa, priorít a systému cieľov PHRSR

Stratégia Programu hospodárskeho rozvoja a sociálneho rozvoja obce Gyňov na roky 2026 – 2032 priamo nadväzuje na analytickú časť, ktorá cez popísané oblasti predstavuje komplexnú analýzu obce.

Predkladaná časť PHRSR sa zameriava na stratégiu rozvoja obce Gyňov, so zohľadnením tvrdých dát (štatistický úrad, výstupy z dotazníkov), ale aj relevantných informácií získaných od miestnych aktérov, cez tzv. mäkké dáta (očakávania obyvateľov samosprávy), **ale hlavne výstupov a záverov predchádzajúceho PHRSR, na ktorý priamo nadväzuje a bol podkladom pre vytvorenie nového predkladaného PHRSR na roky 2026 – 2032.**

Vychádzajúc zo skúseností a relevantnej dokumentácie, ktorá stojí za vytvorením PHRSR každej obce, je pre definovanie obecnej rozvojovej stratégie nevyhnutné pochopiť aj prognostické varianty rozvoja územných celkov vyššej úrovne. Tie je potrebné zapracovať nielen z hľadiska strednodobého, ale aj dlhodobého horizontu. Tieto východiská prognózy budúceho vývoja sú prezentované v strategických dokumentoch národnej a nadnárodnej úrovne.

Tu je nutné rešpektovať nielen súlad medzi Národnou stratégiou regionálneho rozvoja Slovenskej republiky v zmysle zákona 539/2008 Z. z. o podpore regionálneho rozvoja v znení neskorších predpisov, ale aj PHRSR príslušného samosprávneho kraja v prípade PHRSR obce, aby sa zabezpečila vzájomná synergie pri plnení stanovených cieľov.



PHRSR obce Gyňov nadväzuje najmä na:

- Integrovanú územnú stratégiu samosprávneho kraja, pod ktorú obec spadá,
- Regionálnu inovačnú stratégiu samosprávneho kraja, pod ktorú obec spadá,
- Národnú stratégiu regionálneho rozvoja SR,
- Koncepciu územného rozvoja Slovenska,
- Víziu a stratégiu rozvoja Slovenska do roku 2030 – Slovensko 2030,
- Akčné plány iniciované zo strany subjektov územnej spolupráce v špecifických prípadoch schvaľované uznesením vlády SR alebo príslušnými orgánmi územných samospráv, najmä v podobe akčných plánov najmenej rozvinutých okresov.

K dôležitým strategickým dokumentom, ktoré prispievajú k plneniu cieľov PHRSR priradujeme aj medzinárodné dohody, ako je:

- Agenda 2030,
- Urbact III,
- Partnerská dohoda medzi EÚ a SR na roky 2021 – 2027,
- Program Slovensko 2021 – 2027 schválený Európskou komisiou dňa 23.11.2022.

Viacere dokumenty Európskej komisie a OECD odporúčajú spracovanie rozvojových stratégií na úrovni tzv. strategicko-plánovacích regiónov (ako čiastkových územných jednotiek pre plánovanie na subregionálnej úrovni), ktoré môžu byť chápané ako skupiny obcí pre potreby podpory regionálneho rozvoja. Predkladaná stratégia obce Gyňov je vypracovaná za samostatnú územnú jednotku.

Základom tejto stratégie sú tri vzájomne sa dopĺňajúce priority, ktoré je možné preniesť aj na lokálnu úroveň – úroveň obce:

Prioritná oblasť 1: Moderná a inovatívna obec

Prioritná oblasť 2: Obec atraktívna pre všetkých

Prioritná oblasť 3: Eko obec

Súčasťou predloženej strategicko-časťi dokumentu je strategická vízia, formulácia a návrh stratégie rozvoja, a formulácia cieľov v hospodárskej, sociálnej a environmentálnej oblasti.

TVORBA STRATÉGIE NA ZÁKLADE PRÍSTUPU K VYUŽITIU HODNÔT, KTORÉ PRE OBEC PONÚKA INOVAČNÝ PROJEKT (NÁSTROJ)

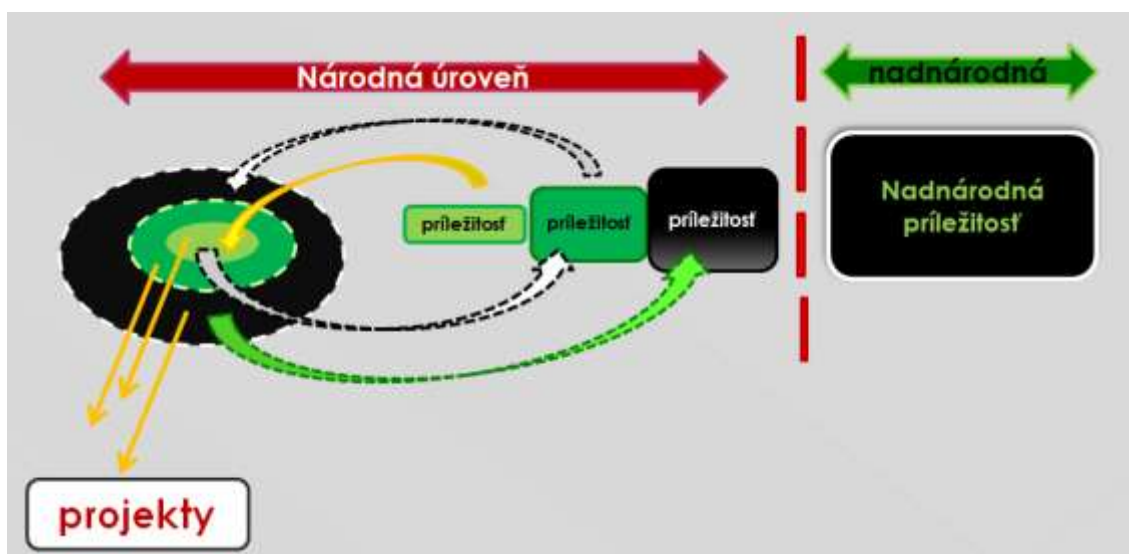
V súvislosti s inovačným procesom a pochopením významu **nástroja - inovačného projektu** je dôležité spomenúť možnosti ako využiť hodnotu, ktorú so sebou prináša realizácia inovačného projektu obce Gyňov nielen z pohľadu realizátora inovácie, ale aj z pohľadu rozvoja obce:

- krátkodobé využite príležitosti – nepochopenie hodnoty inovačného nástroja: Pri tomto pohľade býva realizácia projektu vnímaná ako konečný cieľ, ktorým sa dosiahne projektový zámer, a tým jeho význam končí. Cieľ projektu je naplnený, ale nebol koncipovaný a riadený, tak výstupy



získané z projektu generovali ďalšie inovačné príležitosti, ďalšie možnosti pre rozvoj obce, napríklad získanie nových partnerstiev obce, vytvorenie nových inovačných príležitostí v obci, atď. Potenciál inovačného projektu ostáva takto nevyužitý;

- dlhodobé využite príležitosti – pochopenie hodnoty inovačného projektu: Druhý pohľad je vnímanie inovačného projektu len ako prostriedku, doslova nástroja, ktorý napomáha dosiahnuť vyšší - strategický cieľ obce. Tento prístup umožňuje maximálne využiť potenciál projektu, pretože využitá príležitosť generuje ďalšie príležitosti pre obec (implementácia jedného projektu vytvára podmienky pre vytvorenie ďalšieho projektu).



Obr. Špirála rozvoja obce pri implementácii projektov v PHRSR 2026 - 2032, jedna využitá príležitosť (projekt) generuje ďalšiu príležitosť

Využiť všetky ponúkané príležitosti a vyčerpať ich potenciál je jediná cesta k trvalo udržateľnému rozvoju obce.

Odpoveďou pre obec je tak potreba využiť príležitosti na svoj rozvoj prostredníctvom budovania stratégie postavenej na silných stránkach obce.

3.5. Partneri pre implementáciu PHRSR a stratégia ich zapojenia

Organizačno-inštitucionálne zabezpečenie plnenia PHRSR 2026 – 2032 a administratívna podpora

Inštitucionálne zabezpečenie

Strategická časť dokumentu ponúka prierezový prehľad o pripravovaných projektoch napĺňajúce špecifické (sub)ciele definovaných priorít obce v období 2026 - 2032. Široký rámec navrhovaných projektov si bude vyžadovať zodpovednú prípravu obce, nielen čo sa týka zostavenia odborných tímov, ktoré budú zabezpečovať vecnú náplň projektov, ale aj silnú administratívnu podporu tzv. realizačný tím, ktorý bude



zložený zo zamestnancov obecného úradu prípadne administratívnej podpory z externého prostredia.

Jedným z dôvodov, prečo sa bude organizačnej podpore projektov na začiatku implementačného obdobia 2026 – 2032 venovať zvýšená pozornosť je náročnosť týchto projektov.

Administratívne zaťaženie spojené s projektovou dokumentáciou, verejným obstarávaním a následným nákupom, počet riešiteľov, ktorí dosiahnuté výsledky v rámci svojich aktivít podávajú ďalej, rešpektujúc prepojenie na výsledky iných aktivít v projekte či ďalších riešiteľov, kladie enormné nároky na koordináciu, ktorá v istých momentoch môže zlyhávať a veľakrát vyúsťuje do nemalých problémov a tie potom majú vplyv na celkový harmonogram realizácie projektu. S ohľadom na predchádzajúce skúsenosti obce a poddimenzovanie ľudských kapacít na obecnom úrade bude potrebné spolupracovať s externými poradcami, odborníkmi, pričom realizácia projektov bude vždy rozdelená do parciálnych cieľov, ktoré budú reprezentované mini projektami s vlastnými postupmi a cieľmi tak, aby táto vhodne zvolená organizačná podpora dokázala sprehľadniť celý proces projektového riadenia a viesť realizačný a odborný tím efektívnou cestou bez plytvania času, financiami a ďalšími zdrojmi.

Riadiacim orgánom PHRSR na úrovni obce bude obecné zastupiteľstvo. Výkonným orgánom PHRSR na úrovni obce bude starosta obce, ktorého kompetencie a zodpovednosti z pohľadu projektového riadenia budú obsahovať hlavne zodpovednosť za systém riadenia PHRSR - systém čerpania dotácií, využívania úverových zdrojov a účinné, efektívne a hospodárne čerpanie štrukturálnych fondov. Výkonnou zložkou sú aj pracovníci obecného úradu, či tzv. projektoví zamestnanci na dobu určitú – zamestnaní podľa potrieb konkrétneho projektu na obdobie trvania projektu.

Funkciu kontrolného orgánu obce zabezpečí hlavný kontrolór obce, prípadne príslušné komisie vytvorené podľa potreby jednotlivých rozvojových zámerov.

Do realizácie jednotlivých opatrení a aktivít budú podľa potreby a relevantnosti zapájané aj ďalšie subjekty – obyvatelia obce, podnikatelia, mimovládne organizácie či partneri na úrovni mikroregiónu, regiónu, či VÚC.

Realizácia naplánovaných projektov obce v období 2026 – 2032 si bude vyžadovať systematickosť na všetkých úrovniach a zložkách projektového riadenia.

Úlohou inštitucionálneho zabezpečenia PHRSR bude zaistiť koordinovaný postup pri efektívnom, hospodárnom a účinnom spôsobe riadenia projektových zámerov:

- optimálne rozloženie zdrojov
- efektívne a oprávnené čerpanie finančných prostriedkov
- zabránenie duplicity vykonávaných činností, odstránenie nepokrytých činností a zabránenie prelínaniu zdrojov
- koordinovaný prístup v rozdelení úloh v území
- zabezpečenie priamych informačných tokov
- prijímanie okamžitých nápravných opatrení



Zároveň, obec si kladie za cieľ, zohľadňovať pripomienky a názory poslancov, zamestnancov OcÚ, partnerov a verejnosti, preto je dokument PHRSR obce živým dokumentom, ktorý do budúcnosti s možnými aktualizáciami.

Obecné zastupiteľstvo, ktoré schvaľuje celý dokument PHRSR a raz ročne vyhodnocuje jeho plnenie, bude zároveň zodpovedné za schválenie nutného spolufinancovania projektov v procese ich prípravy.

Rovnako bude obecné zastupiteľstvo schvaľovacím orgánom pre vypracované hodnotiace a monitorovacie správy, ktoré bude obec ako prijímateľ dotácie v stanovených termínoch predkladať poskytovateľovi dotácie.

č.	Názov partnera	Úloha partnera pri implementácii stratégie
1	Obecný úrad Gyňov	<ul style="list-style-type: none"> výkonný orgán, administratívny orgán
2	Aktívni občania – obyvatelia obce	<ul style="list-style-type: none"> konzultačný a poradný orgán pri implementácii špecifických nástrojov PHRSR
3	Subjekty z cestovného ruchu v okrese/regióne	<ul style="list-style-type: none"> zapojené pri príprave a realizácii nástrojov v oblasti cestovného ruchu
4	Externí poradcovia – poradensko - konzultačné agentúry	<ul style="list-style-type: none"> zabezpečenie možností získať NFP k implementácii projektov
5	Susediace obce v rámci okresu/regiónu	<ul style="list-style-type: none"> spolupráca pri projektoch presahujúcich územie obce
6	Orgány regionálnej samosprávy	<ul style="list-style-type: none"> spolupráca a konzultácie pri realizácii a implementácii nástrojov
7	Orgány štátnej správy	<ul style="list-style-type: none"> spolupráca a konzultácie pri realizácii a implementácii nástrojov
8	Subjekty tretieho sektora – mimovládne organizácie	<ul style="list-style-type: none"> spolupráca, podľa potrieb konkrétneho projektu

Tabuľka: Prehľad partnerov pre implementáciu PHRSR



4. Implementačný plán

4.1. Nástroje na implementáciu stratégie

Prioritná oblasť 1: Moderná a inovatívna obec

Strategický cieľ 1.1: Rozširovať a naplňať vnútorný potenciál územia obce, založený na dobudovaní dopravnej a technickej infraštruktúry, podporovať miestne hospodárstvo a zaviesť moderné a inovatívne prvky v rámci obce

1.1 Zlepšenie technickej vybavenosti obce

- **Projekt: Vybudovanie obecnej kanalizácie a ČOV**

Nástroje:

Vybudovanie obecnej kanalizácie

Vybudovanie ČOV

- **Projekt: Modernizácia kamerového systému**

Nástroje:

Modernizácia kamerového systému

- **Projekt: Modernizácia obecného rozhlasu**

Nástroje:

Modernizácia obecného rozhlasu

- **Projekt: Vysporiadanie pozemkov**

Nástroje:

Vysporiadanie majetkovoprávných vzťahov k pozemkom

1.2 Skvalitnenie miestnej dopravnej infraštruktúry

- **Projekt: Budovanie a modernizácia bezpečnostného dopravného značenia**

Nástroje:

Budovanie a modernizácia bezpečnostného dopravného značenia

1.3 Podpora podnikateľov – SZČO, MSP, SHR

- **Projekt: Podpora rozvoja služieb a podnikateľských aktivít v obci**

Nástroje:

Príprava priestorových a technických podmienok pre vznik nových služieb a rozvoj podnikateľských aktivít

Podpora miestnych podnikateľských subjektov

1.4 Podpora a rozvoj spolupráce s okolitými obcami a podpora cezhraničnej spolupráce

- **Projekt: Rozvoj partnerskej spolupráce**

Nástroje:

Rozvoj spolupráce s inými subjektmi: obce, mestá, podnikatelia, investori

Rozvoj cezhraničnej spolupráce (udržiavanie a rozvíjanie zahraničných partnerstiev s inými subjektmi)



- obce, mestá, podnikatelia, investori)

Zbieranie pozitívnych, inšpiratívnych skúseností a príkladov dobrej praxe z okolitých obcí (ako aj zo zahraničia) a ich následná aplikácia do života obce

Vypracovanie spoločných rozvojových dokumentov s okolitými obcami

Prioritná oblasť 2: Obec atraktívna pre všetkých

Strategický cieľ 2.1: Podporiť skvalitnenie občianskej, športovej a kultúrnej vybavenosti obce

Strategický cieľ 2.2: Zvýšiť atraktivnosť obce a zlepšiť kvalitu života pre jej obyvateľov a návštevníkov

2.1 Podpora tvorby podmienok pre rozvoj bývania v obci

- **Projekt: Podpora individuálnej domovej výstavby**

Nástroje:

Zabezpečenie základnej infraštruktúry (cesty, chodníky, kanalizácia, vodovod, elektrické pripojenie, osvetlenie, plynofikácia, internet)

2.2 Podpora sociálnej infraštruktúry, školstva a služieb v obci

- **Projekt: Rozšírenie Kultúrneho domu**

Nástroje:

Rozšírenie priestorov Kultúrneho domu

- **Projekt: Modernizácia areálu materskej školy**

Nástroje:

Modernizácia areálu materskej školy

- **Projekt: Rekonštrukcia a zveľadenie areálu cintorína**

Nástroje:

Rekonštrukcia a zveľadenie areálu cintorína (úprava prístupovej cesty, výmena vstupnej brány, vybudovanie kolumbária a urnových stien, oporného múru, rekonštrukcia oplotenia, nové osvetlenie, lavičky, a iné)

2.3 Skvalitnenie ponuky športového, kultúrneho a spoločenského vyžitia v obci

- **Projekt: Podpora kultúrnych a športových podujatí**

Nástroje:

Podpora kultúrnych podujatí

Podpora športových podujatí

- **Projekt: Modernizácia detského a workoutového ihriska**

Nástroje:

Modernizácia detského a outdoorového ihriska

- **Projekt: Rekonštrukcia multifunkčného ihriska**

Nástroje:

Rekonštrukcia multifunkčného ihriska

- **Projekt: Vybudovanie pumptrackovej dráhy**



Nástroje:
Vybudovanie pumptrackovej dráhy
<ul style="list-style-type: none"> • Projekt: Revitalizácia zelených plôch
Nástroje:
Revitalizácia a tvorba zelených verejných priestranstiev a oddychových zón v zastavanej časti obce
Osadenie prvkov drobnej architektúry
2.4 Podpora rozvoja cestovného ruchu
<ul style="list-style-type: none"> • Projekt: Výstavba cyklotrasy a zabezpečenie značenia, odpočívadiel
Nástroje:
Výstavba cyklotrasy a zabezpečenie značenia, odpočívadiel
<ul style="list-style-type: none"> • Projekt: Zveľadenie pamiatky – hrob neznámeho vojaka
Nástroje:
Zveľadenie pamiatky – hrob neznámeho vojaka
2.5 Skvalitnenie služieb verejného sektora
<ul style="list-style-type: none"> • Projekt: Digitálna transformácia obecného úradu
Nástroje:
Zvyšovanie digitálnych zručností zamestnancov a občanov
Sprístupnenie wifi na verejných priestranstvách

Prioritná oblasť 3: Eko obec

Strategický cieľ 3.1.: Zabezpečiť kvalitné životné prostredie pre obyvateľov a návštevníkov obce

Strategický cieľ 3.2: Podporiť aktivity smerujúce k ochrane životného prostredia

3.1 Prevencia pred povodňami

- **Projekt: Rekonštrukcia rigolov**

Nástroje:

Rekonštrukcia jestvujúcich rigolov

- **Projekt: Protipovodňové opatrenia**

Nástroje:

Riešenie odvodňovacích kanálov

Spevnenie hrádze od rieky Hornád

- **Projekt: Vodozádržné opatrenia**

Nástroje:

Výstavba dažďových záhrad

Vybudovanie vsakovacích plôch, vodozádržných parkovísk

Sadenie prvkov zelenej infraštruktúry

- **Projekt: Opatrenia proti zosuvom pôdy**

Nástroje:

Stabilizácia svahov proti zosuvom

Odvodnenie a vegetačné spevnenie plôch



3.2 Opatrenia proti čiernym skládkam a dodržiavania čistoty v obci

- **Projekt: Predchádzanie čiernym skládkam v katastri obce zakúpením fotopascí**

Nástroje:

Zakúpenie a inštalovanie fotopascí

Monitorovanie oblasti

Kontrola dodržiavania čistoty a poriadku na verejných priestranstvách

3.3 Znižovanie energetickej náročnosti a podpora obnoviteľných zdrojov

- **Projekt: Znižovanie energetickej náročnosti a podpora energetickej sebestačnosti obce**

Nástroje:

Zavedenie obnoviteľných zdrojov energie v Kultúrnom dome

- **Projekt: Výstavba zariadení na využitie obnoviteľných zdrojov energie**

Nástroje:

Prevádzkovanie zariadení na využitie slnečnej a geotermálnej energie

3.4 Znižovanie produkcie skleníkových plynov

- **Projekt: Zvyšovanie atraktivity a dostupnosti nízkoemisnej verejnej/osobnej dopravy a nemotorovej dopravy**

Nástroje:

Vybudovanie nabíjacej stanice pre elektromobily

Vybudovanie nabíjacej stanice pre elektrobicykle



5. Merateľné ukazovatele nástrojov, harmonogram a finančný plán

Súčasťou programovej časti je definovanie hodnôt ukazovateľov projektu, ktoré boli samosprávou vytýčené pre každý pripravovaný projekt. Základné členenie merateľných ukazovateľov je nasledovné:

- **Ukazovatele výstupu** označujú hmatateľné produkty, bezprostredne dosiahnuté realizáciou jednej alebo viacerých aktivít, často vyjadrené v merateľných fyzických alebo peňažných jednotkách. Odrážajú skutočnosť, že niečo bolo vytvorené, vyprodukované, zriadené, zrealizované.
- **Ukazovatele výsledku** sú hmatateľnými produktmi projektu a bývajú objektívne overiteľnými ukazovateľmi cieľa projektu. Východiskovou hodnotou je absolútna hodnota výsledku ku dňu začiatku realizácie aktivít projektu stanovená ako 0 a plánovanou hodnotou bude absolútna hodnota dosiahnutá realizáciou projektu ku dňu ukončenia realizácie aktivít projektu. Medzi výstupom a výsledkom je logická väzba.
- **Ukazovatele dopadu** vyjadrujú dlhodobý efekt projektu a budú merané v horizonte niekoľkých rokov po ukončení realizácie aktivít projektu. Východiskovou hodnotou je tak, ako aj pri ukazovateľoch výsledku, absolútna hodnota dopadu v roku ukončenia realizácie aktivít projektu a plánovanou hodnotou bude absolútna hodnota, dosiahnutá za obdobie 5 bežných rokov po ukončení realizácie aktivít projektu. Ukazovatele dopadu predstavujú dôsledok zrealizovaných aktivít projektu.

Pre projekty uvádzané v rámci predkladaného PHRSR obce Gyňov budú sledované ukazovatele:

- ukazovatele výsledku, ukazovatele dopadu, ukazovatele výstupu.

5.1. MERATEĽNÉ UKAZOVATELE NÁSTROJOV

Typ ukazovateľa	Názov ukazovateľa	Zodpovedná inštitúcia	MJ	Východisková hodnota	Cieľová hodnota
				2026	2032

Prioritná oblasť 1: Moderná a inovatívna obec

1.1 Zlepšenie technickej vybavenosti obce

Výsledok	Vybudovaná obecná kanalizácia	Obec	m	0	7 000
Výsledok	ČOV	Obec	súbor	0	1
Výsledok	Zmodernizovaný kamerový systém	Obec	súbor	0	1
Výsledok	Zmodernizovaný obecný rozhlas	Obec	súbor	0	1

**Program hospodárskeho rozvoja a sociálneho rozvoja obce Gyňov
na roky 2026 - 2032**



<i>Dopad</i>	Vysporiadané pozemky	Obec	súbor	0	1
1.2 Skvalitnenie miestnej dopravnej infraštruktúry					
<i>Výsledok</i>	Zmodernizované prvky bezpečnostného dopravného značenia	Obec	súbor	0	3
1.3 Podpora podnikateľov – SZČO, MSP, SHR					
<i>Dopad</i>	Podpora podnikateľa (SHR, SZČO, MSP)	Obec	počet	0	2
1.4 Podpora a rozvoj spolupráce s okolitými obcami a podpora cezhraničnej spolupráce					
<i>Výsledok</i>	Schválené projekty cezhraničnej spolupráce	Obec	počet	0	1
<i>Dopad</i>	Nová partnerská spolupráca s obcami	Obec	počet	0	2
<i>Dopad</i>	Spolupráca obce s podnikateľskými subjektami	Obec	počet	0	2
Prioritná oblasť 2: Obec atraktívna pre všetkých					
2.1 Podpora tvorby podmienok pre rozvoj bývania v obci					
<i>Výsledok</i>	Základná infraštruktúra pre výstavbu nových rodinných domov	Obec	súbor	0	1
2.2 Podpora sociálnej infraštruktúry, školstva a služieb v obci					
<i>Výsledok</i>	Rozšírené priestory Kultúrneho domu	Obec	počet	0	1
<i>Výsledok</i>	Zmodernizovaný areál materskej školy	Obec	počet	0	1
<i>Výsledok</i>	Zrekonštruovaný a zveľadený areál obecného cintorína	Obec	počet	0	2
2.3 Skvalitnenie ponuky športového, kultúrneho a spoločenského vyžitia v obci					
<i>Výsledok</i>	Počet podporených/zrealizovaných kultúrnych	Obec	počet	0	15

**Program hospodárskeho rozvoja a sociálneho rozvoja obce Gyňov
na roky 2026 - 2032**



	podujatí				
<i>Výsledok</i>	Počet podporených/ zrealizovaných športových podujatí	Obec	počet	0	15
<i>Výsledok</i>	Zmodernizované detské a workoutové ihrisko	Obec	počet	0	1
<i>Výsledok</i>	Zrekonštruované multifunkčné ihrisko	Obec	počet	0	1
<i>Výsledok</i>	Pumptracková dráha	Obec	počet	0	1
<i>Výsledok</i>	Zrevitalizované verejné priestranstvá	Obec	počet	0	3
<i>Výsledok</i>	Osadené prvky drobnej architektúry	Obec	počet	0	20

2.4 Podpora rozvoja cestovného ruchu

<i>Výsledok</i>	Cyklotrasa so značením a odpočívadlami	Obec	m	0	5 000
<i>Výsledok</i>	Zveľadený hrob neznámeho vojaka	Obec	počet	0	1

2.5 Skvalitnenie služieb verejného sektora

<i>Dopad</i>	Kvalitné služby poskytované obcou	Obec	súbor	0	1
--------------	--------------------------------------	------	-------	---	---

Prioritná oblasť 3: Eko obec

3.1 Prevencia pred povodňami

<i>Výsledok</i>	Zrekonštruované rigoly	Obec	m	0	3 500
<i>Výsledok</i>	Zavedené protipovodňové opatrenia v obci	Obec	počet	0	2
<i>Výsledok</i>	Zavedené vodozadržné opatrenia v obci	Obec	počet	0	3
<i>Výsledok</i>	Zavedené opatrenia proti zosuvom pôdy	Obec	počet	0	2

3.2 Opatrenia proti čiernym skládkam

<i>Výsledok</i>	Zakúpené fotopasce	Obec	počet	0	3
-----------------	--------------------	------	-------	---	---

3.3 Znižovanie energetickej náročnosti a podpora energetickej sebestačnosti obce a jej obyvateľov

<i>Výsledok</i>	Zavedené obnoviteľné zdroje energie v kultúrnom dome	Obec	súbor	0	1
-----------------	--	------	-------	---	---



3.4 Znižovanie produkcie skleníkových plynov

Výsledok	Nabíjacia stanica pre elektromobily	Obec	počet	0	2
Výsledok	Nabíjacia stanica pre elektrobicykle	Obec	počet	0	2

5.2. REALIZAČNÁ ČASŤ

Realizačná časť sa venuje postupom inštitucionálneho a organizačného zabezpečenia programu rozvoja obce, systému monitorovania a hodnotenia plnenia programu rozvoja obce na základe stanovených merateľných ukazovateľov, ako aj vecnému a časovému harmonogramu realizácie programu rozvoja obce formou akčných plánov.

Osnova realizačnej časti PHRSR obce Gyňov je nasledovná:

- Akčný plán obce
- Organizačno-inštitucionálne zabezpečenie plnenia PHRSR a administratívna podpora
- Komunikačná stratégia obce
- Návrh systému monitorovania a hodnotenia

5.2.1 Akčný plán obce

Akčný plán vyplýva zo stratégie, tvorí jej kľúčovú časť a bude realizovaný prostredníctvom konkrétnych, vopred zadefinovaných projektov a aktivít. Jeho náplňou sú predpokladané termíny plnenia jednotlivých úloh, pričom je v ňom uvádzaná konkrétna inštitúcia zodpovedná za ich naplnenie. Nevyhnutnou súčasťou akčného plánu sú vždy aj predpokladané zdroje financovania.

Akčný plán 2026 - 2032

Opatrenie, aktivita	Termín	Zodpovedná inštitúcia	Financovanie (EUR)
1.1 Zlepšenie technickej vybavenosti obce			
Projekt: Vybudovanie obecnej kanalizácie a ČOV	2026 - 2032	obec	4 200 000,00
Projekt: Modernizácia kamerového systému	2026 - 2032	obec	20 000,00
Projekt: Modernizácia obecného rozhlasu	2026 - 2032	obec	4 000,00
Projekt: Vysporiadanie pozemkov	2026 - 2032	obec	100 000,00
1.2 Skvalitnenie miestnej dopravnej infraštruktúry			
Projekt: Budovanie a modernizácia bezpečnostného dopravného značenia	2026 - 2032	obec	15 000,00
1.3 Podpora podnikateľov - SZČO, MSP, SHR			
Projekt: Podpora rozvoja služieb a podnikateľských aktivít v obci	2026 - 2032	obec	10 000,00

**Program hospodárskeho rozvoja a sociálneho rozvoja obce Gyňov
na roky 2026 - 2032**



1.4 Podpora a rozvoj spolupráce s okolitými obcami a podpora cezhraničnej spolupráce			
Projekt: Rozvoj partnerskej spolupráce	2026 - 2032	obec	20 000,00
2.1 Podpora tvorby podmienok pre rozvoj bývania v obci			
Projekt: Podpora individuálnej domovej výstavby	2026 - 2032	obec	500 000,00
2.2 Podpora sociálnej infraštruktúry, školstva a služieb v obci			
Projekt: Rozšírenie Kultúrneho domu	2026 - 2032	obec	800 000,00
Projekt: Modernizácia areálu materskej školy	2026 - 2032	obec	100 000,00
Projekt: Rekonštrukcia a zveľadenie areálu cintorína	2026 - 2032	obec	150 000,00
2.3 Skvalitnenie ponuky športového, kultúrneho a spoločenského vyžitia v obci			
Projekt: Podpora kultúrnych a športových podujatí	2026 - 2032	obec	25 000,00
Projekt: Modernizácia detského a workoutového ihriska	2026 - 2032	obec	120 000,00
Projekt: Rekonštrukcia multifunkčného ihriska	2026 - 2032	obec	30 000,00
Projekt: Vybudovanie pumptrackovej dráhy	2026 - 2032	obec	80 000,00
Projekt: Revitalizácia zelených plôch	2026 - 2032	obec	20 000,00
2.4 Podpora rozvoja cestovného ruchu			
Projekt: Výstavba cyklotrasy a zabezpečenie značenia, odpočívadiel	2026 - 2032	obec	2 500 000,00
Projekt: Zveľadenie pamiatky – hrob neznámeho vojaka	2026 - 2032	obec	5 000,00
2.5 Skvalitnenie služieb verejného sektora			
Projekt: Digitálna transformácia obecného úradu	2026 - 2032	obec	20 000,00
3.1 Prevencia pred povodňami			
Projekt: Rekonštrukcia rigolov	2026 - 2032	obec	70 000,00
Projekt: Protipovodňové opatrenia	2026 - 2032	obec	350 000,00
Projekt: Vodozadržné opatrenia	2026 - 2032	obec	300 000,00
Projekt: Opatrenia proti zosuvom pôdy	2026 - 2032	obec	200 000,00
3.2 Opatrenia proti čiernym skládkam a dodržiavanie čistoty v obci			
Projekt: Predchádzanie čiernym skládkam v katastri obce zakúpením fotopascí	2026 - 2032	obec	7 000,00

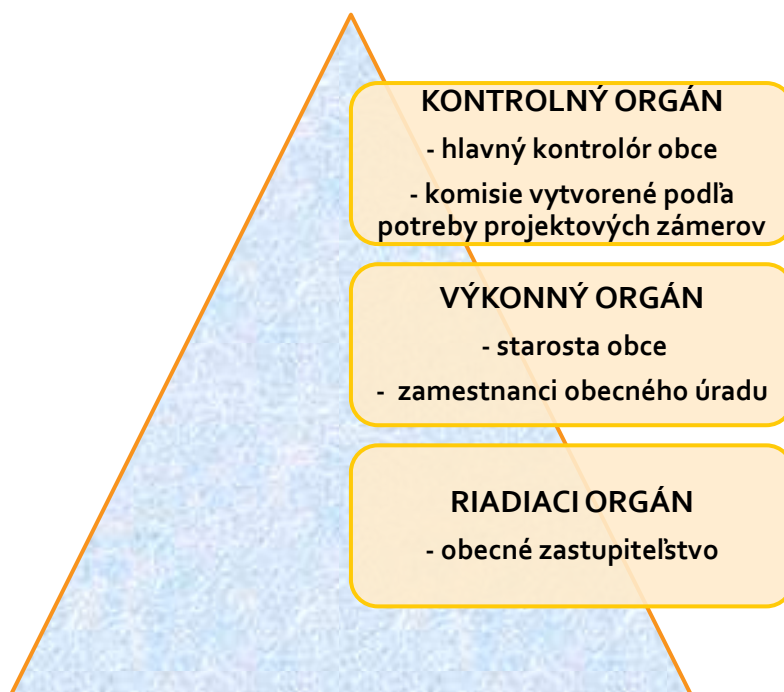


3.3 Znižovanie energetickej náročnosti a podpora obnoviteľných zdrojov energie			
Projekt: Znižovanie energetickej náročnosti a podpora energetickej sebestačnosti obce	2026 - 2032	obec	300 000,00
Projekt: Výstavba zariadení na využitie obnoviteľných zdrojov energie	2026 - 2032	obec	260 000,00
3.4 Znižovanie produkcie skleníkových plynov			
Projekt: Zvyšovanie atraktivity a dostupnosti nízkoemisnej verejnej/osobnej dopravy a nemotorovej dopravy	2026 - 2032	obec	60 000,00

5.2.2 Organizačno-inštitucionálne zabezpečenie plnenia PHRSR a administratívna podpora

Inštitucionálne zabezpečenie

Strategická časť dokumentu ponúka prierezový prehľad o pripravovaných projektoch a aktivitách obce v období 2026 - 2032. Široký rámec navrhovaných projektov a aktivít si bude vyžadovať zodpovednú prípravu zo strany obce, nielen čo sa týka zostavenia odborných tímov, ktoré budú zabezpečovať vecnú náplň projektov, ale aj silnú administratívnu podporu tzv. realizačný tím, ktorý bude zložený zo zamestnancov obecného úradu a podpory z externého odborného prostredia.



Zároveň si obec kladie za cieľ zohľadňovať pripomienky a názory poslancov, zamestnancov OcÚ, partnerov a verejnosti. Dokument PHRSR obce je preto živým dokumentom, ktorý do budúcnosti ráta s možnými aktualizáciami. Obecné zastupiteľstvo, ktoré schvaľuje celý dokument PHRSR raz ročne vyhodnocuje jeho plnenie. Zároveň zodpovedá za schválenie nutného spolufinancovania projektov v procese ich prípravy.



Obecné zastupiteľstvo bude zároveň schvaľovacím orgánom pre vypracované hodnotiace a monitorovacie správy, ktoré obec, ako prijímateľ dotácie, bude v stanovených termínoch predkladať poskytovateľovi dotácie.

Komunikačná stratégia obce

Tak ako v každej oblasti života obce, aj pri rozvoji komunikácie je potrebné zohľadňovať reálne potreby občanov a možnosti samosprávy. Komunikačná stratégia obce Gyňov vychádza zo skutočnosti, že kvalita poskytovaných informácií bude mať vplyv na spokojnosť jej občanov, ako aj zo skutočnosti, že úlohou samosprávy je zabezpečiť vzájomnú komunikáciu s občanmi. To znamená, že okrem poskytovania aktuálnych informácií a zabezpečenia ich dostupnosti pre občanov, je potrebné zaistiť aj spätnú väzbu verejnosti. Z pohľadu miesta, kde komunikácia v samospráve prebieha, hovoríme o dvoch formách komunikácie:

- interná komunikácia – vo vnútri samosprávy,
- externá komunikácia – na území obce a mimo nej.

Hlavnými cieľovými skupinami v komunikácii obce sú:

- interná komunikácia – zamestnanci OcÚ a poslanci OcÚ,
- externá komunikácia – občania obce, spolupracujúci podnikatelia, návštevníci, zamestnanci okolitých obecných úradov.

Samospráva využíva viacero komunikačných prostriedkov:

- prioritne je pre komunikáciu s občanmi určená webová stránka obce, ktorá zabezpečuje okamžitú dostupnosť informácií,
- vzhľadom na počet obyvateľov obce je možné využívať aj priamu - osobnú komunikáciu,
- ďalším prostriedkom poskytovania informácií je úradná tabuľa umiestnená pred obecným úradom či obecný rozhlas,
- poslednou formou komunikácie je priama účasť verejnosti na zasadnutiach obecného zastupiteľstva.

Zo skúseností obce možno konštatovať, že mladšie a stredné vekové kategórie obyvateľov obce dávajú prednosť komunikácii prostredníctvom web stránky, pričom staršie vekové kategórie preferujú priamu komunikáciu či prijímanie informácií prostredníctvom obecného rozhlasu.

Publicita projektov obce

Podľa pokynov poskytovateľov dotácií, či nimi vydávaných Manuálov pre Informovanie a publicitu, je obec zodpovedná za zabezpečenie informovania odbornej a širokej verejnosti o nenávratnej finančnej pomoci poskytnutej z fondov EÚ. Publicita si podľa typu investície (projektu) bude vyžadovať rôzne spôsoby realizácie. Obec má povinnosť zabezpečiť, aby informácie o poskytnutej podpore boli odovzdávané všetkým zapojeným stranám. Dôraz sa kladie na čo najširšiu publicitu, ktorej zrealizovanie potom musí obec adekvátne zdokladovať. Pri realizácii jednotlivých projektov bude obec na komunikáciu – v závislosti od typu projektu a veľkosti investície - využívať tieto formy publicity:

- Veľkoplošná reklamná tabuľa (počas realizácie projektu)
- Trvalo vysvetľujúca informačná tabuľa (spravidla po ukončení projektu)
- Informačné plagáty, bulletiny



- Prostredníctvom obecného rozhlasu
- Propagačné a informačné predmety
- Informačné materiály a dokumenty - pri organizácii konferencií, kurzov, workshopov bude informácia o podpore projektov uvádzaná na všetkých pozvánkach, prezenčných listinách a pod.

Prostredníctvom uvádzanej komunikačnej stratégie bude počas obdobia realizácie PHRSR 2026 - 2032 prebiehať komunikácia s obyvateľmi s cieľom naplniť zadané očakávania obyvateľov o rozvoji obce.

5.2.3 Návrh systému monitorovania a hodnotenia

Monitorovanie je pre účely predloženého PHRSR chápaný ako systematický proces zberu, triedenia, vyhodnocovania a uchovávaní relevantných informácií celého projektového tímu (realizačného aj odborného) o vecnom a finančnom plnení aktivít PHRSR. Cieľom monitorovania nebude len porovnanie dosiahnutého stavu s plánovaným stavom, ale aj celkový priebeh naplňovania stanoveného časového harmonogramu a zadaných výstupov.

Plnenie systému monitorovania a hodnotenia v praxi

Obec bude raz ročne zbierať, vyhodnocovať a spracovávať návrhy, doplnenia a pripomienky poslancov, zamestnancov obecného úradu, zainteresovaných partnerov a verejnosti. Po spracovaní získaných informácií do jednotnej podoby bude obecnému zastupiteľstvu predložené hodnotenie PHRSR za predchádzajúci rok a návrh na zapracovanie aktualizácií prípadne doplnení. Výstupom monitorovania PHRSR na úrovni obce bude monitorovacia správa za príslušný rok schválená obecným zastupiteľstvom, ktorej súčasťou budú monitorovacie správy schválené riadiacimi orgánmi jednotlivých OP pre daný rok. Aj napriek popísanej postupnosti krokov systému monitorovania a hodnotenia niekedy sa všetky procesy a aktivity nezrealizujú so 100% úspešnosťou tak, ako bolo pôvodne naplánované. Vzniknuté zmeny bude preto nutné, čo najrýchlejšie účinne popísať, presadiť a adresne uložiť konkrétnemu pracovníkovi s určením termínu realizácie. Aby sa tieto zmeny mohli realizovať, obec zaistí, aby systém, ktorý využíva pre riadenie a implementáciu projektov bol otvorený takýmto úpravám a umožňoval zapracovanie zmien okamžite, bez zbytočných odkladov a neefektívneho plytvania času a nákladov.

Zodpovednosti za jednotlivé typy projektov resp. predkladanie monitorovacích správ nie je možné adresne zadať v tejto chvíli konkrétnemu pracovníkovi. Budú určené v čase prípravy najneskôr však v čase schválenia konkrétneho projektu. Pre tento účel s cieľom eliminovať možné pochybenia bude pre zodpovedných pracovníkov vytvorená pracovná náplň s presným vymedzením ich zodpovedností a kompetencií, ktoré vyplývajú zo zmluvy s poskytovateľom dotácie a ním určených postupov a podmienok pre hodnotenie a monitorovanie projektov.

Vyššie uvedenými bodmi nie je dotknutá povinnosť štatutárneho zástupcu obce alebo obecných orgánov ich hlavnej zodpovednosti za všetky správne, aktuálne a úplné skutočnosti uvádzané v monitorovacích správach.



Plán priebežných hodnotení PHRSR na programové obdobie 2026 - 2032

Typ hodnotenia	Vykonať prvýkrát	Dôvod vykonania/periodicita
Správa o plnení PHRSR	Každoročne do 31. mája zaslať príslušnému VÚC	v zmysle § 12 zákona č. 539/2008 Z. z. o podpore regionálneho rozvoja v znení neskorších predpisov
Strategické hodnotenie	Najskôr v roku 2027	Podľa rozhodnutia obce ako koordinátora PHRSR prípadne identifikácii spoločenskej potreby
Operatívne hodnotenie	V súlade s plánom pre predkladanie Monitorovacích správ, minimálne 4x ročne (kvartálne)	Kontrola – porovnanie dosiahnutého stavu s plánovaným stavom (čas a zdroje – finančné, materiálové, ľudské)
Tematické hodnotenie časti PHRSR	V roku 2027	Téma hodnotenia identifikovaná ako riziková časť vo výročnej monitorovacej správe za predchádzajúci kalendárny rok
Ad hoc mimoriadne hodnotenie	Podľa potreby	Pri závažnom odklone od stanovených cieľov, pri návrhu na revíziu PHRSR
Ad hoc hodnotenie celého PHRSR alebo jeho časti	V roku 2032	Na základe rozhodnutia starostu, kontrolného orgánu, podnetu poslancov, správy auditu a pod.

5.3. FINANČNÁ ČASŤ

Finančná časť obsahuje finančné zabezpečenie jednotlivých opatrení a aktivít, inštitucionálnu a organizačnú stránku realizácie PHRSR.

Osnova kapitoly je nasledovná:

- indikatívny finančný plán na celú realizáciu PHRSR,
- model viaczdrojového financovania jednotlivých opatrení, aktivít (projektov) za účasti sociálno-ekonomických partnerov v území v prepojení na programový rozpočet obce,
- hodnotiaci tabuľka pre výber projektov.

Všetky sumy uvádzané v tomto dokumente pre plánované projekty sú uvádzané hrubým odhadom. Dôvodom je nielen dlhší časový horizont, na ktorý sú tieto prostriedky plánované, ale fakt, že bez spracovania projektovej dokumentácie je nemožné vyčíslit' presnú sumu pre konkrétny projekt.

Pre projekt, kde je to možné, obec zabezpečí financovanie v rámci bežnej prevádzky samosprávy, pri náročnejších projektoch sa ráta s hlavným finančným krytím z mimorozpočtových prostriedkov obce, pričom

**Program hospodárskeho rozvoja a sociálneho rozvoja obce Gyňov
na roky 2026 - 2032**



obec ráta s nutným spolufinancovaním pri projektoch, kde je to relevantné.

Zoznam zdrojov, aj tých potenciálnych, ktorými je možné zabezpečiť finančné krytie projektov obce sú hlavne:

- vlastné zdroje,
- štátne dotácie z účelových fondov,
- financovanie z národných projektov,
- rozpočet samosprávneho kraja,
- EŠIF (európske štrukturálne a investičné fondy),
- sponzorské dary (podnikatelia či súkromné osoby),
- bankový úver.

Celkovým prehľadom plánovaných finančných prostriedkov počas celej doby platnosti schváleného PHRSR obce je Indikatívny rozpočet – sumarizácia.

Indikatívny rozpočet – sumarizácia

	rok							Spolu (EUR)
	2026	2027	2028	2029	2030	2031	2032	
Moderná a inovatívna obec	1 310 700	873 800	655 350	655 350	436 900	436 900	0	4 369 000
Obec atraktívna pre všetkých	1 305 000	870 000	652 500	652 500	435 000	435 000	0	4 350 000
Eko obec	464 100	309 400	232 050	232 050	154 700	154 700	0	1 547 000
SPO LU (€)	3 079 800	2 053 200	1 539 900	1 539 900	1 026 600	1 026 600	0	10 266 000



5.3.1 Model viaczdrojového financovania a finančný rámec

Predložená Intervenčná matica predstavuje hrubý odhad objemu finančných zdrojov potrebných na realizáciu stanovených projektových zámerov. Definitívna výška investícií bude známa až po vypracovaní projektovej dokumentácie pre konkrétny projektový zámer pri zohľadnení výsledku verejného obstarávania.

Model viaczdrojového financovania - intervenčná matica

Opatrenie	Celkové náklady	Verejné zdroje				
		EÚ	Štát	VÚC	Obec	Spolu
1.1 Zlepšenie technickej vybavenosti obce	4 324 000	3 459 200	432 400	316 200	116 200	4 324 000
1.2 Skvalitnenie miestnej dopravnej infraštruktúry	25 000	20 000	2 500	1 500	1 000	25 000
1.3 Podpora podnikateľov – SZČO, MSP, SHR	10 000	8 000	1 000	1 000	0	10 000
1.4 Podpora a rozvoj spolupráce s okolitými obcami a podpora cezhraničnej spolupráce	20 000	16 000	2 000	1 500	500	20 000
2.1 Podpora tvorby podmienok pre rozvoj bývania v obci	500 000	400 000	50 000	30 000	20 000	500 000
2.2 Podpora sociálnej infraštruktúry, školstva a služieb v obci	1 050 000	840 000	105 000	72 500	32 500	1 050 000
2.3 Skvalitnenie ponuky športového, kultúrneho a spoločenského vyžitia v obci	275 000	220 000	27 500	15 750	11 750	275 000
2.4 Podpora rozvoja cestovného ruchu	2 505 000	2 004 000	250 500	150 250	100 250	2 505 000
2.5 Skvalitnenie služieb verejného sektora	20 000	16 000	2 000	1 000	1 000	20 000
3.1 Prevencia pred povodňami	920 000	736 000	92 000	66 000	26 000	920 000



3.2 Opatrenia proti čiernym skládkam a dodržiavania čistoty v obci	7 000	5 600	700	0	700	7 000
3.3 Znižovanie energetickej náročnosti a podpora obnoviteľných zdrojov	560 000	448 000	56 000	38 000	18 000	560 000
3.4 Znižovanie produkcie skleníkových plynov	60 000	48 000	6 000	1 000	2 000	60 000

Finančný rámec na realizáciu PHRSR

Finančný rámec na realizáciu PHRSR ako detailný prehľad finančných nárokov jednotlivých projektových zámerov, je formulárom s podrobnou štruktúrou plánovaných finančných prostriedkov na opatrenia, projekty a aktivity PHRSR na celé jeho obdobie.

5.3.2 Hodnotiacia tabuľka pre výber projektov

Pre transparentný a nespochybniteľný výber projektov a stanovenie priorít pri ich financovaní, bola vypracovaná tabuľka pre výber projektov, ktorá je súčasťou finančnej časti. Hodnotiacim kritériom s najvyššou váhou je nielen výsledok projektu, ale aj jeho dopad – prínos pre rozvoj obce z pohľadu trvalo udržateľného rozvoja.

Hodnotiacia tabuľka pre výber projektov

Kategória	Úroveň dôležitosti	Hodnotiace kritérium (podmienky pre zaradenie do úrovne dôležitosti)	Projekt
1	Najvyššia priorita	<ul style="list-style-type: none"> - projekty zamerané na okamžité riešenie náhlych havarijných situácií, prírodných katastrof alebo mimoriadnych situácií - projekty, ktorých plnenie je pre obec povinné (usmernenie na úrovni SR alebo EÚ, projekty plynúce zo zmeny legislatívy) 	
2	Vysoká Priorita	<ul style="list-style-type: none"> - projekty na predchádzanie dôsledkov prírodných katastrof alebo mimoriadnych situácií - projekty smerujúce k rozvoju obce, ktorých financovanie je možné realizovať zo zdrojov obce - projekty smerujúce k rozvoju obce, ktorých financovanie je možné získať zo zdrojov 	<p>Projekt: Vybudovanie obecnej kanalizácie a ČOV</p> <p>Projekt: Protipovodňové opatrenia</p> <p>Projekt: Vodozadržné opatrenia</p>



		<p>EÚ</p> <ul style="list-style-type: none"> - projekty, ktorých realizáciu považujú obyvatelia obce za nevyhnutnú (silná podpora miestnych obyvateľov) - projekty, ktorých plnenie je možné zaradiť pod Všeobecne záväzné nariadenia obce 	<p>Projekt: Rekonštrukcia rigolov Projekt: Opatrenia proti zosuvom pôdy</p>
3	Stredná priorita	<ul style="list-style-type: none"> - projekty, ktoré robia obec prítlačlivejšou, zaujímavejšou v očiach obyvateľov, návštevníkov - projekty, ktoré sú pre obec, vhodné a podporujú rozvoj obce - projekty, na ktoré je možné získať financovanie z mimorozpočtových zdrojov a sú v súlade so rozvojovým smerovaním obce 	<p>Projekt: Vysporiadanie pozemkov Projekt: Modernizácia kamerového systému Projekt: Modernizácia obecného rozhlasu Projekt: Budovanie a modernizácia bezpečnostného dopravného značenia Projekt: Rozšírenie Kultúrneho domu Projekt: Modernizácia areálu materskej školy Projekt: Rekonštrukcia a zveľadenie areálu cintorína Projekt: Modernizácia detského a workoutového ihriska Projekt: Vybudovanie pumptrackovej dráhy Projekt: Výstavba cyklotrasy a zabezpečenie značenia, odpočívadiel Projekt: Podpora kultúrnych a športových podujatí Projekt: Rekonštrukcia multifunkčného ihriska Projekt: Revitalizácia zelených plôch Projekt: Znižovanie energetickej náročnosti a podpora energetickej sebestačnosti obce</p>



			<p>Projekt: Predchádzanie čiernym skládkam v katastri obce zakúpením fotopascí</p> <p>Projekt: Výstavba zariadení na využitie obnoviteľných zdrojov energie</p> <p>Projekt: Zvyšovanie atraktivity a dostupnosti nízkoemisnej verejnej/osobnej dopravy a nemotorovej dopravy</p>
4	Nízka priorita	<ul style="list-style-type: none"> - projekty, ktoré sú menej naliehavé - projekty, ktoré majú najmenšiu naliehavosť a strategický význam na rozdiel od projektov, ktoré sú kľúčové pre dosiahnutie cieľov - projekty na základe nepresne zadaných projektových úvah bez jasného cieľa 	<p>Projekt: Podpora individuálnej domovej výstavby</p> <p>Projekt: Rozvoj partnerskej spolupráce</p> <p>Projekt: Podpora rozvoja služieb a podnikateľských aktivít v obci</p> <p>Projekt: Digitálna transformácia obecného úradu</p> <p>Projekt: Zveľadenie pamiatky – hrob neznámeho vojaka</p>

Na základe vyššie uvádzanej tabuľky pre výber projektov, ktorá stanovuje kritéria pre výber projektov obce Gyňov, sa v nasledujúcom programovom období plánuje zrealizovať celkovo 27 projektov, pričom 5 projektov má vysokú prioritu, 17 projektov bude realizovaných ako projekty so strednou prioritou a 5 projektov s nízkou prioritou.

Tabuľka je však iba rámcovým prehľadom pripravovaných projektov a je otvorená ďalším úpravám a doplneniam. Približuje projektové zámery obce, avšak finálna verzia predkladaných projektov bude vždy závislá na finančných možnostiach obce, podmienok konkrétnych výziev a pokynov poskytovateľov.



6. Riziká implementácie a ich prevencia

V nasledujúcej tabuľke sú uvedené možné riziká súvisiace s prípravou, schvaľovaním a riešením nástrojov (projektov) a odhadnutý ich dopad na projekt a jeho kvalitu ako aj uvedené spôsoby a postupy eliminácie rizík.

Popis rizika	Väzba rizika na cieľ resp. nástroj implementácie PHRSR	Zhodnotenie významnosti rizika	Opatrenie na zníženie rizika	Spôsob monitorovania rizika	Zodpovednosť za monitorovanie a realizáciu opatrenia
Schválenie a podpísanie projektu v neskoršom ako avizovanom termíne	Skrátenie doby realizácie projektu	Stredný	Naplánovanie dostatočnej časovej rezervy. Od podania projektu po schválenie projektu, podpísanie zmluvy a začiatok riešenia sa uvažuje s periódou 6 mesiacov.	Dôsledné plánovanie vychádzajúce zo skúseností a poznania vlastných zdrojov.	obecný úrad, starosta obce
Nedostatky vo finančných tokoch všetkých zainteresovaných	Ohrozenie realizácie projektu zo strany dodávateľov	Stredný	Dohoda s dodávateľom prác, tovarov a služieb na 90 dňovej splatnosti faktúr.	Finančné plánovanie, komunikácia k finančnému plneniu všetkých zainteresovaných.	obecný úrad, starosta obce
Stabilita personálneho zabezpečenia projektu zo strany všetkých zainteresovaných	Ohrozenie plánovaných výsledkov aktivity	Nízky	Do projektu je navrhnutý vysoko profesionálny tím pracovníkov.	Dôsledné plánovanie vychádzajúce zo skúseností a poznania vlastných	obecný úrad, starosta obce



			Navrhovaný počet osôb v projekte vychádza z doterajších skúsenosti obce s realizáciou obdobných nástrojov/ projektov.	zdrojov.	
Nezvládnutie projektu po riadiacej stránke - neukončenie projektu v stanovenom termíne	Nepreplatenie výdavkov zo strany kontraktačného orgánu, ohrozenie dokončenia projektu	Nízky	Navrhnutá dostatočná časová rezerva.	Dôsledné plánovanie, priebežná kontrola a vyhodnocovanie dosiahnutých míľnikov a špecifických cieľov.	obecný úrad, starosta obce
Nedodržanie zmluvných podmienok zo strany dodávateľov služieb a tovarov	Ohrozenie realizácie projektu, ohrozenie plánovaných výsledkov projektu	Stredný	Výber najvhodnejšieho dodávateľa cestou transparentného verejného obstarávania je zárukou výberu spoľahlivého partnera /dodávateľa/.	Kontrola procesu poverenou osobou.	obecný úrad, starosta obce
Neúspešné VO alebo potreba opakovať verejné obstarávanie	Časový posun, ohrozenie termínu ukončenia projektu	Nízky	Verejné obstarávanie bude zabezpečené osobou spôsobilou vo verejnom obstarávaní. (externé zdroje).	Využitie externých odborníkov v procese prípravy projektu.	obecný úrad, starosta obce, externý partner

**Program hospodárskeho rozvoja a sociálneho rozvoja obce Gyňov
na roky 2026 - 2032**



Riziká politické a legislatívne	Možné ohrozenie realizácie projektu	Nízky	Dôsledná znalosť legislatívnych noriem. Prioritný záujem obce a partnerov na realizácii projektu.	Znalosť legislatívy, využitie externých odborníkov v procese prípravy projektu.	obecný úrad, starosta obce externý partner
Nezvládnutie projektu po technickej stránke	Ohrozenie dosiahnutia plánovaných výsledkov projektu	Nízky	Obec disponuje potrebným technickým vybavením, ktoré bude po dobudovaní umožňovať generovanie plánovaných výstupov.	Dôsledné plánovanie a priebežný monitoring.	obecný úrad, starosta obce
Nedostatok disponibilných kapacít	Ohrozenie postupu prác na projekte, ohrozenie harmonogramu a plánovaných výsledkov projektu	Stredný	Obec vyčlení dostatok disponibilných kapacít s možnou alternáciou pracovníkov pri odbornom dozeraní a kontrole implementácie.	Dôsledné plánovanie a priebežný monitoring.	obecný úrad, starosta obce
Riziko nezáujmu občanov o projektové dianie	Efektívna správa obce s využitím nástrojov pri plánovaní a implementovaní stratégií rozvoja	Stredné	Transparentný prístup vedenia obce k obyvateľom postavený na aktívnom postoji obce, smart nástroje.	Monitoring zapájania sa obyvateľov do účasti na verejnom živote, priebežné vyhodnocovanie a zlepšovanie procesu.	obecný úrad, starosta obce, obecné zastupiteľstvo
Riziko úbytku obyvateľov	Obec atraktívna pre	Nízke	Osveta, v spojení s	Monitoring stavu kvality	obecný úrad, starosta obce



	život		realizáciou nástrojov príslušného strategického cieľa.	života v obci, dotazníky a smart nástroje pre komunikáciu s obyvateľmi.	
--	-------	--	--	---	--

Pre nastavenie riadenia rizík je vhodné v prípade závažnosti a početnosti rizík vytvoriť plán riadenia rizík, ako uvádza tabuľka vyššie. Základnými bodmi tohto postupu sú:

- identifikovanie možných rizík tvorby PHRSR resp. jeho aktualizácie,
- zhodnotenie ich významnosti,
- návrh opatrení na zníženie rizík a zodpovednosti za ich realizáciu,
- návrh postupov monitorovania a priebežného hodnotenia rizík.

Platí však, že základom pre zníženie rizík je už ich zohľadnenie pri ich identifikácii.



7. Riadenie implementácie

Názov štruktúry kontroly implementácie PHRSR	Úlohy a kompetencie v rámci implementácie PHRSR		
Obecné Zastupiteľstvo	Úlohy a kompetencie : <ul style="list-style-type: none"> • bude schvaľovať PHRSR, • vyjadruje sa k procesu monitoringu, • priebežne prehodnocuje a v prípade potreby aktualizuje PHRSR. 		
Hlavný kontrolór obce	Úlohy a kompetencie : <ul style="list-style-type: none"> • zabezpečuje kontrolu plnenia zadefinovaných cieľov, • zabezpečuje finančnú kontrolu (finančné krytie, súlad projektových rozpočtov s aktuálnym PHRSR obce). 		
Názov štruktúry riadenia implementácie PHRSR	Členovia a ich funkcie	Popis kompetencií štruktúry implementácie pri implementácii PHRSR	Popis princípov práce štruktúry implementácie, organizácie práce a rozhodovacích procesov
Riadiaci výbor	5 členov – poslanci Obecného zastupiteľstva	Rozhoduje o začatí prípravných prác, presadzuje, zadáva úlohy, lobuje smerom k nadriadeným orgánom a zabezpečuje všeobecnú podporu realizácie plánu	Zasadá minimálne kvartálne alebo podľa potreby, (členovia výboru budú menovaní po schválení PHRSR). Riadiaci výbor svoju činnosť môžu spustiť po menovaní. <u>Dôležité:</u> Zloženie výboru musí byť / bude vystavané tak, aby každý člen v rámci obce zohrával významnú úlohu v aktívnom živote obce (tým sa zabezpečí jeho schopnosť zasiahnuť pri realizácii a predchádzať tak vzniku problémov a možných odchylov od plánu.)
Gestor	starosta obce	<u>V príprave:</u> Rozhoduje o začatí prípravných prác na základe predchádzajúceho súhlasu zastupiteľstva	Gestor PHRSR je najvyšší reprezentant realizácie PHRSR do vnútra obce aj smerom navonok, teda vo vzťahu k nadriadeným orgánom.



		obce <u>V procese:</u> Koordinuje všetky zložky zodpovedné za implementáciu PHRSR	- Vede riadiaci výbor, zvoláva a vedie jeho zasadnutie.
Názov výkonnej štruktúry v procese implementácie PHRSR	Členovia a ich funkcie	Popis kompetencií štruktúry implementácie pri implementácii PHRSR	Popis princípov práce štruktúry implementácie, organizácie práce a rozhodovacích procesov
Koordinátor tvorby stratégie (Koordinátor prípravných prác)	Pozícia obsadená externým dodávateľom	Koordinuje činnosti smerujúce k tvorbe dokumentu, spracováva dokument na základe dát z participatívneho procesu tvorby, metodicky usmerňuje proces kreovania PHRSR	Je poradným orgánom v procese tvorby. Usmerňuje a koordinuje činnosti tak, aby proces aj výsledok boli v súlade s metodikou a platnou legislatívou.
Poverenie koordinátora prípravných prác obce Gyňov bude jasne a jednoznačne formálne komunikované, aby bola zaistená transparentnosť a nevznikli pochybnosti o jeho osobe a jeho právomociach. Poverenie koordinátora prípravných prác od gestora bude mať písomnú formu a bude dostupné ďalším stranám, ktoré budú zapojené do prípravy tvorby stratégie vrátane verejnosti.			
Prípravný tím + logistický tím	Zamestnanci obecného úradu	V príprave: Pripravuje podklady na rozhodnutie o aktualizácii, resp. o spracovaní nového PHRSR V procese: Podieľa sa na plnení realizácie jednotlivých úloh nástrojov, zabezpečuje činnosti spojené s monitoringom PHRSR. Zároveň zabezpečuje administratívnu podporu a zabezpečuje technicko – obslužné činnosti.	Pripravuje podklady a zabezpečuje práce spojené s implementáciou a hodnotením PHRSR.



8. Odporúčania a požiadavky vyplývajúce zo spracovania PHRSR

8.1. Odporúčania a požiadavky vyplývajúce zo spracovania PHRSR pre nadradené a nižšie úrovne strategického riadenia

Odporúčania pre nižšie úrovne strategického riadenia

Nakoľko predkladaný dokument (PHRSR obce) je sám programom na najnižšom stupni verejnej správy, nie je možné z neho odvádzať odporúčania pre nižšie stupne riadenia.

Odporúčania pre nadradené úrovne strategického riadenia

Pri tvorbe PHRSR obce Gyňov boli zohľadňované strategické dokumenty nadradenej úrovne. Pri aktualizácii strategických dokumentov vyšších úrovni na obdobie niekoľko rokov je potrebné prihliadať na konkrétne plány jednotlivých obcí, pretože práve tie dokážu – na základe poznania skutočných potrieb svojich obyvateľov – detailne reflektovať aktuálne problémy, ktoré je potrebné aj aktuálne riešiť. Zovšeobecňovanie konkrétnych problémov napr. malých obcí na úroveň regiónu totiž neodzrkadľuje vždy skutkový stav v konkrétnej obci.

8.2. Odporúčania a požiadavky pre partnerské a spolupracujúce subjekty

V procese implementácie PHRSR sa môžu objaviť problémy, ktoré následne ovplyvnia dosiahnutie vízie a naplnenie zadaných cieľov a celkovú efektívnosť implementácie. Možnosť výskytu týchto problémov predstavuje riziko pre naplnenie stratégie, preto je potrebné pomenovať potenciálne problémy ešte pred tým ako sa vyskytnú, a pripraviť postupy na zníženie ich výskytu resp. na minimalizáciu ich dopadov.

Jedným z kľúčových prostriedkov na elimináciu rizika je definovanie a poznanie právomocí subjektov zapojených do procesu realizácie, spolu s odporúčaniami a požiadavkami na partnerské a spolupracujúce subjekty.

Tím pre koordináciu tvorby navrhne postup na zníženie rizík už pri formulovaní PHRSR a to voľbou stratégie, vhodných nástrojov a následne pri jej implementácii. Základom pre zníženie rizík je už ich zohľadnenie pri ich identifikácii.

V tomto kroku sa nastavia mechanizmy rozhodovacích a schvaľovacích procesov a to najmä kompetencie a pravidlá:

- monitoringu a hodnotenia plnenia úloh a výstupov implementácie PHRSR,
- operatívneho riadenia implementácie (koordinácie prác, komunikácia, riadenie využitia zdrojov a operatívne rozhodnutia),
- adaptácie a zmien stratégie na základe výstupov procesu monitorovania,
- manažmentu rizík

Tabuľka nižšie uvádza prehľad odporúčaní a požiadaviek na partnerské a spolupracujúce subjekty.



č.	Názov partnera	Prehľad odporúčaní a požiadaviek
1	Obecný úrad obce Gyňov	- vytvára zázemie (technické a administratívne) pre koordináciu, implementáciu a monitoring PHRSR
2	Aktívni občania – obyvatelia obce	- aktívny prístup a angažovanosť pri realizácii jednotlivých nástrojov
3	Subjekty z cestovného ruchu v okrese/regióne	- poradenstvo a spolupráca pri implementácii nástrojov, podľa podielu zapojenia do konkrétneho nástroja
4	Externí poradcovia – poradensko - konzultačné agentúry	- odborné poradenstvo a spolupráca vedúca k získaniu nenávratných finančných príspevkov
5	Susediace obce v rámci okresu/ regiónu	- spolupráca pri projektoch presahujúcich územie obce
6	Orgány regionálnej samosprávy	- profesionálny a ústretový prístup pri schvaľovacích a povoľovacích konaniach - spolupráca a konzultácie pri realizácii a implementácii nástrojov
7	Orgány štátnej správy	- profesionálny a ústretový prístup pri schvaľovacích a povoľovacích konaniach - spolupráca a konzultácie pri realizácii a implementácii nástrojov.

8.3. Záverečná správa

Na základe analýzy vykonanej pre účely tohto dokumentu je zrejmé, že hlavným problémom obce Gyňov je nízky počet podnikateľských príležitostí či formy samozamestnania v obci, z čoho plynie vysoká miera dochádzky do zamestnania mimo obec.

Ďalšími problémami sa javia mobilita mladých ľudí, štrukturálna zaostalosť územia a celkový vidiecky charakter územia (čo nie je nutné vnímať vždy len ako negatívum). Uvedené problémy obmedzujú samotné možnosti obce ovplyvniť svoju východiskovú situáciu. Výrazným progresom pre obec je však dobudovanie chýbajúcej technickej a sociálnej infraštruktúry.

V rámci predkladaného dokumentu sa bude obec snažiť o zlepšenie a skvalitnenie stavu občianskej a technickej vybavenosti, čo v dlhodobom horizonte môže pomôcť k vytvoreniu predpokladov pre nárast počtu obyvateľov.

Vypracované súbory nástrojov vo forme tu uvádzaných návrhov projektov, môžu prispieť k novým podnikateľským a investičným príležitostiam obce spojenými s tvorbou nových pracovných miest v obci.



Podstatné je, aby bolo zachované smerovanie obce navrhnuté v tomto dokumente, ktoré vzniklo na základe východiskovej situácie (nadväzujúc na výstupy predchádzajúceho PHRSR), na základe definovaných potrieb obyvateľov so zapojením širokej verejnosti a na základe konsenzu všetkých zúčastnených partnerov.

PHRSR nie je fixným dokumentom pre nadchádzajúce obdobie, je možné ho v čase odôvodnene upravovať a aktualizovať. Ak sa do budúcnosti objaví nová spoločenská potreba, ktorá sa pretaví do nového nástroja PHRSR, teda projektu, bude musieť prejsť štandardizovanou procedúrou prípravy a pripomienkovania, aby sa následne zaradil do aktualizovaného programu.

A aj keď najväčšia váha zodpovednosti pri plánovaní rozvoja obce sa kladie na čelných predstaviteľov obce, je na všetkých aktéroch podieľajúcich sa na plánovaní, aby naplnením svojho „balíka úloh“ prispeli k napĺňaniu vytýčených cieľov v snahe zlepšiť kvalitu života obyvateľov obce Gyňov.

9. Využitie literárne zdroje

1. Metodika tvorby a implementácie programov hospodárskeho rozvoja a sociálneho rozvoja regiónov, programov rozvoja obcí a skupín obcí s uplatnením princípov udržateľného smart (inteligentného, rozumného) rozvoja.
2. Program Slovensko 2021 – 2027 schválený Európskou komisiou dňa 23.11.2022.
3. Program hospodárskeho rozvoja a sociálneho rozvoja Košického samosprávneho kraja.
4. Agenda 2030.
5. Vízia a stratégia rozvoja Slovenska do roku 2030 - Slovensko 2030.
6. Integrovaná územná stratégia Košického kraja.
7. Regionálna inovačná stratégia KSK.
8. Partnerská dohoda 2021 – 2027.

10. Prílohy

Príloha č. 1 Vstupné analýzy pre analytickú časť



História obce

Oblasť okolo obce Gyňov bola osídlená už veľmi dávno. Archeologické nálezy z okolia dokazujú, že ľudia tu žili už v praveku a v dobe bronzovej. Obec vznikla v úrodnej oblasti Košickej kotliny v blízkosti rieky Hornád, ktorá poskytovala vhodné podmienky na život, poľnohospodárstvo a osídlenie.

Prvá písomná zmienka o obci pochádza z roku 1255, keď sa v historických dokumentoch spomína pod názvom „Gunu potok“. Tento názov pravdepodobne súvisel s potokom alebo vodným tokom v okolí obce. V priebehu storočí sa názov obce menil. V historických listinách sa objavujú rôzne podoby názvu, napríklad terra Gono v roku 1268, Felgyno a Alguno v roku 1270, villa Guneu v roku 1337 alebo Gewnew v roku 1427. Tieto názvy dokazujú, že obec existovala už počas stredovekého osídľovania východného Slovenska.

V stredoveku patrila obec do Abovsko-turnianskej župy, ktorá bola súčasťou Uhorského kráľovstva. Obyvatelia sa v tom období živili najmä poľnohospodárstvom, pestovaním plodín, chovom hospodárskych zvierat a jednoduchými remeslami. Okolie obce tvorili najmä polia, lúky a lužné lesy pri rieke Hornád. Tieto prírodné podmienky umožňovali obyvateľom hospodáriť a zabezpečiť si obživu.

Počas novoveku zostal Gyňov malou poľnohospodárskou obcou. Život miestnych obyvateľov bol úzko spojený s prírodou a prácou na poliach. Obec sa postupne rozvíjala a menila, no zachovala si svoj vidiecky charakter.

Veľké historické zmeny nastali v 20. storočí. Po prvej svetovej vojne v roku 1918 sa územie dnešného Slovenska stalo súčasťou novovzniknutého Československa. V roku 1938, po Viedenskej arbitráži, bolo územie južného Slovenska vrátane obce Gyňov pripojené k Maďarsku. V tom období mala obec približne 425 obyvateľov a používal sa maďarský názov Hernádgönyű. Po skončení druhej svetovej vojny v roku 1945 sa obec opäť stala súčasťou Československa.

V súčasnosti je Gyňov pokojnou vidieckou obcou v okrese Košice-okolie. Obec si zachovala tradičný charakter a jej obyvatelia žijú v prostredí poľnohospodárskej krajiny v blízkosti rieky Hornád a mesta Košice. História obce ukazuje, že aj menšie sídla majú bohatú minulosť, ktorá je dôležitou súčasťou regionálnych dejín.




Symboly obce

Erb obce

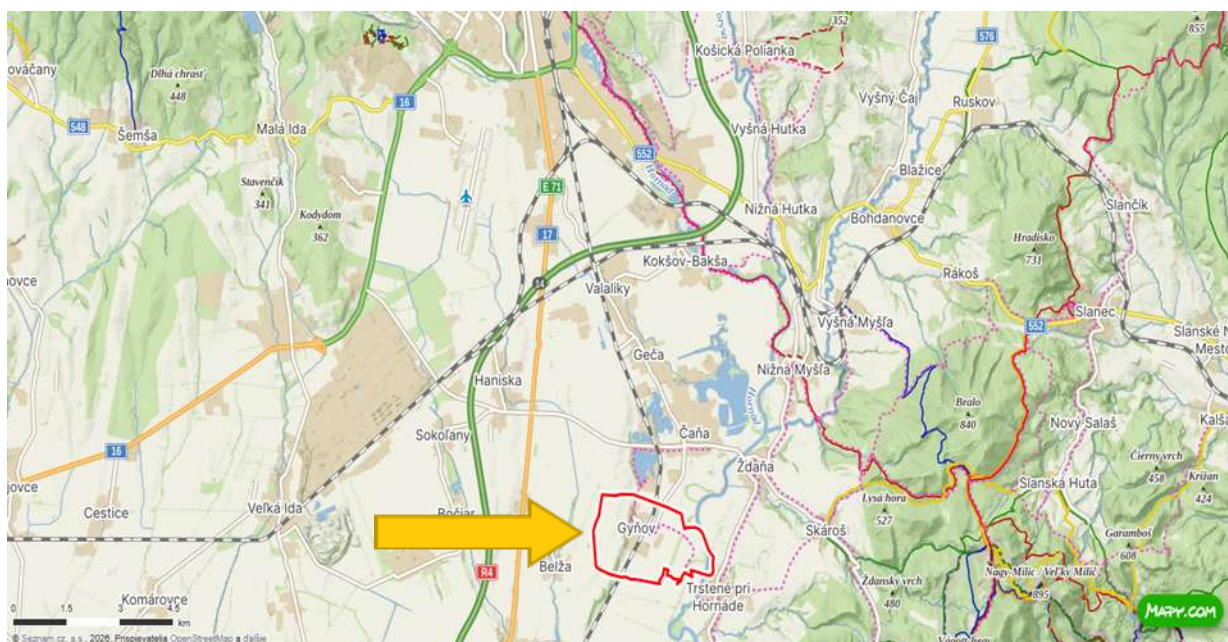


Vlajka obce



Územie obce

Obec Gyňov patrí do Košického kraja, okresu Košice – okolie a nachádza sa približne 20 km južne od mesta Košice. Katastrálne územie obce má rozlohu 5,38 km². Obec leží v južnej časti Košickej kotliny na pravej strane Hornádu. Odlesnený chotár je prevažne na terasovej plošine zvažujúcej sa k nive. Tvorí ho treľohorné usadeniny. Má nivné pôdy a hnedozeme. Východným smerom sa z obce ponúka výhľad na hrebene Slanských vrchov, tiahnuce sa severo-južným smerom až do blízkeho Maďarska. Územie katastra obce je prevažne rovinatý poľnohospodársky kraj so zákutiami pozostatkov lužných lesov, prevažne v blízkosti rieky Hornád. Svojou polohou je obec Gyňov situovaná ako koncová obec, ktorej okolie sa vyznačuje tichým prostredím malých lúk, rozsiahlych polí a drobných hájov. Kataster obce sa vyznačuje významnými zdrojmi podzemnej vody, je vyhľadávaným poľovným revírom. V blízkom okolí obce sa nachádzajú vodné plochy štrkovísk, ktoré spolu s riekou Hornád a svojimi meandrami poskytuje priestor pre rekreačný rybolov.



Grafické znázornenie polohy obce Gyňov

Demografické údaje obce

Úroveň sociálneho rozvoja charakterizuje niekoľko ukazovateľov, medzi ktoré patrí aj demografická situácia a zloženie obyvateľstva. Štruktúra obyvateľstva je výsledkom základných demografických procesov reprodukcie, či už prirodzených (pôrodnosť, úmrtnosť) alebo mechanických (sťahovanie) a sú statickými charakteristikami populácie. Predstavujú základné fakty na podporu rozhodovania v súvislosti s rozvojom ľudskej spoločnosti. Je dôležité vymedziť demografické trendy a v rámci nich aj náboženskú, národnostnú a vzdelanostnú štruktúru obyvateľstva. K základným demografickým ukazovateľom patrí aj dynamika obyvateľstva, ktorá sa vyjadruje prirodzeným a migračným pohybom. Tabuľka č. 1 uvádza vývoj počtu obyvateľov za posledných 10 rokov. V sledovanom období (2016 – 2025) počet obyvateľov vykazuje klesajúci i stúpajúci trend vývoja. Celkový počet obyvateľov obci v roku 2025: 677.

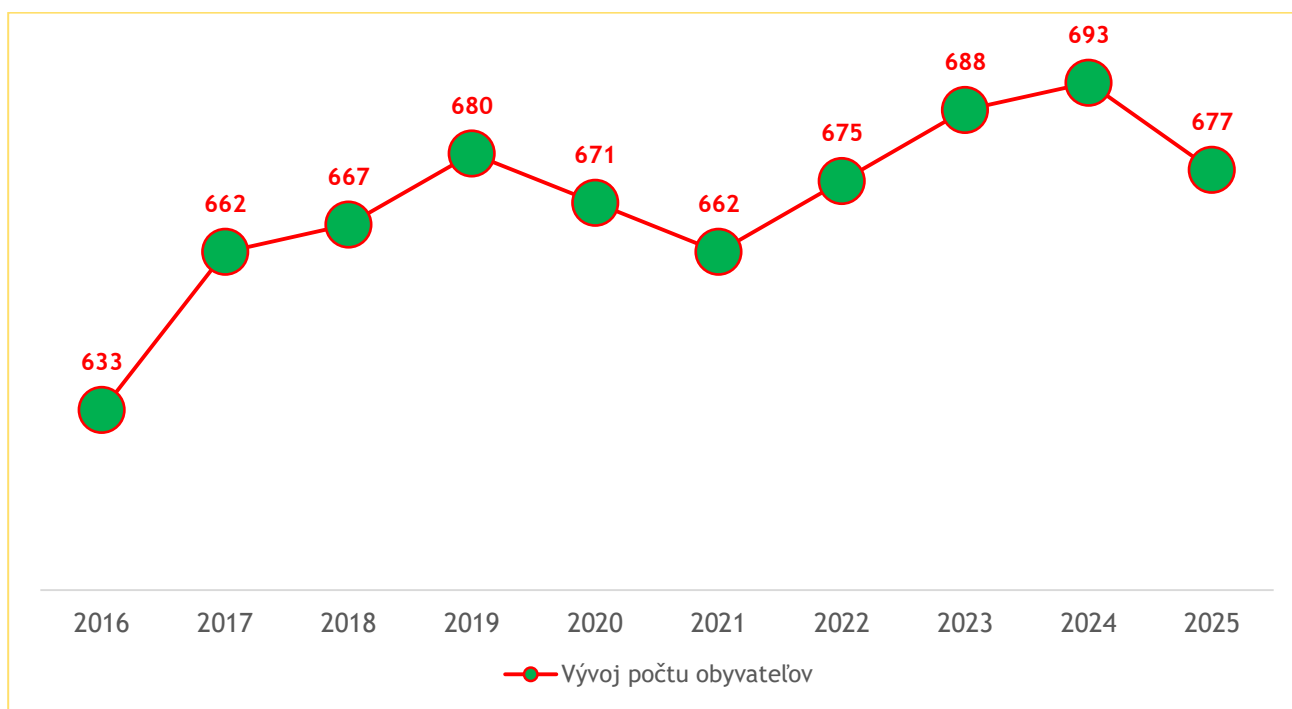
**Príloha č. 1 Program hospodárskeho rozvoja a sociálneho rozvoja
obce Gyňov na roky 2026 - 2032**



Tabuľka 1 Vývoj počtu obyvateľov v obci v období od 2016 do 2025

Rok	2016	2017	2018	2019	2020	2021	2022	2023	2024	2025
počet obyvateľov	633	662	667	680	671	662	675	688	693	677
počet narodených	3	10	6	7	6	6	10	6	6	2
počet zomrelých	8	3	4	5	5	12	8	3	6	7
celkový prírastok/úbytok	11	30	5	11	6	-11	6	5	-1	-15
prirodený prírastok/úbytok	-5	7	2	2	1	-6	2	3	0	-5
migračný prírastok/úbytok	16	23	3	9	-7	-5	4	2	-1	-10

Zdroj: obec, Štatistický úrad SR



Štruktúra obyvateľstva podľa veku a pohlavia

Dôležitou charakteristikou ľudských zdrojov je veková štruktúra obyvateľstva v kategóriách predproduktívny (0-14 rokov), produktívny (15-65 rokov) a poproduktívny vek (65 a viac rokov). Veková štruktúra je základným ukazovateľom pre posúdenie budúceho vývoja populácie. Najväčší

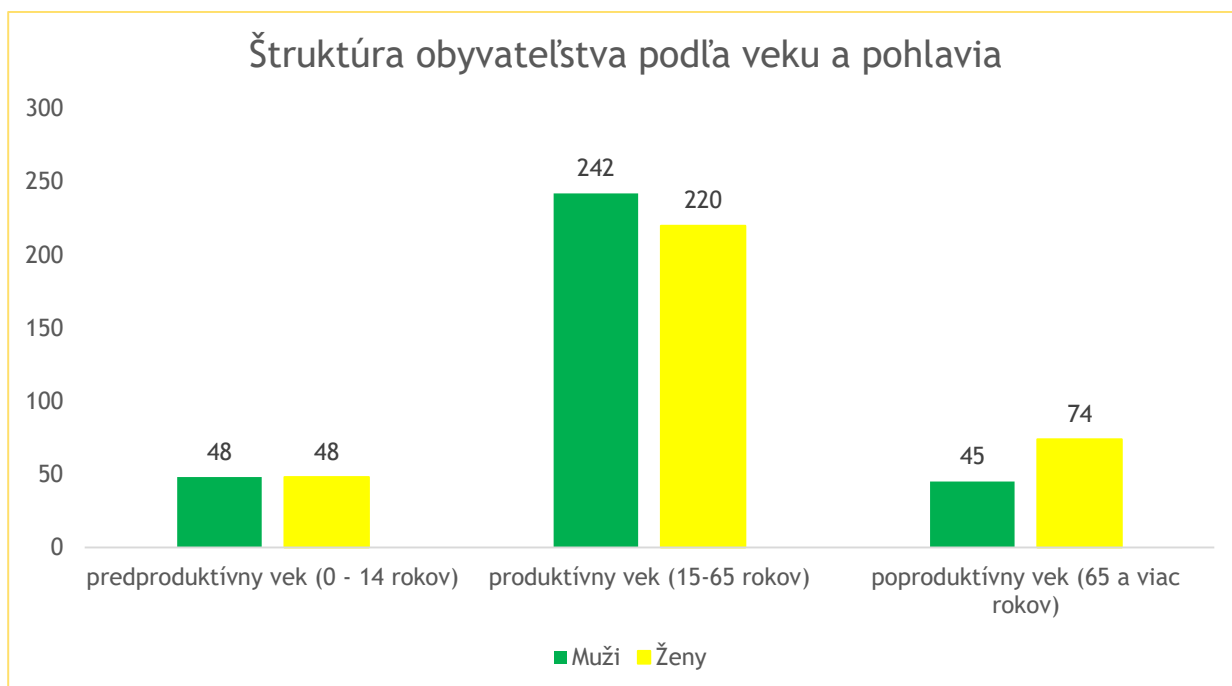


podiel pripadá na obyvateľov v produktívnom veku (15-65 rokov) konkrétne 462 obyvateľov, najmenší podiel na obyvateľov pripadá v predproduktívnom veku, a to 96 obyvateľov.

Tabuľka 2 Veková štruktúra obyvateľstva

VEKOVÁ ŠTRUKTÚRA OBYVATEĽSTVA	MUŽI	ŽENY	SPOLU
predproduktívny vek (0-14 rokov)	48	48	96
produktívny vek (15-65 rokov)	242	220	462
poproduktívny vek (65 a viac rokov)	45	74	119

Zdroj: obec, Štatistický úrad SR





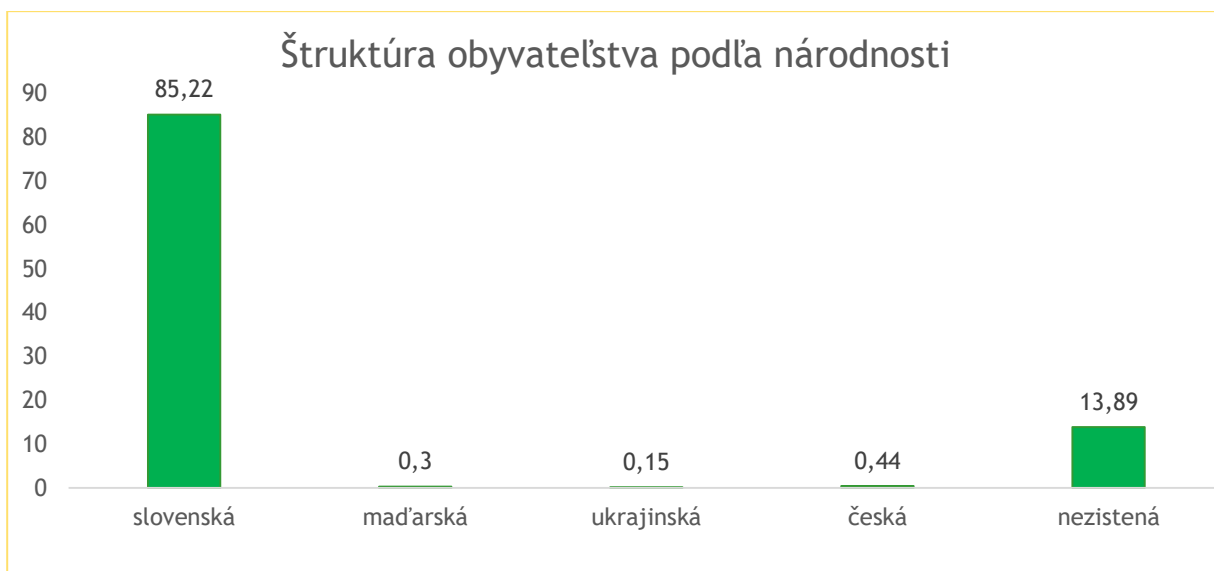
Štruktúra obyvateľstva podľa národnosti

Podľa výsledkov sčítania môžeme obyvateľstvo hodnotiť aj z hľadiska národnostnej štruktúry. Z pohľadu národnostnej štruktúry sa takmer všetci obyvatelia hlásia k slovenskej národnosti (85,22%).

Tabuľka 3 Národnostná štruktúra obyvateľstva

NÁRODNOSŤ	POČET OBYVATEĽOV	PODIEL V %
slovenská	577	85,22
maďarská	2	0,3
ukrajinská	1	0,15
česká	3	0,44
nezistená	94	13,89

Zdroj: obec, Štatistický úrad SR (sčítanie k 1.1.2021)



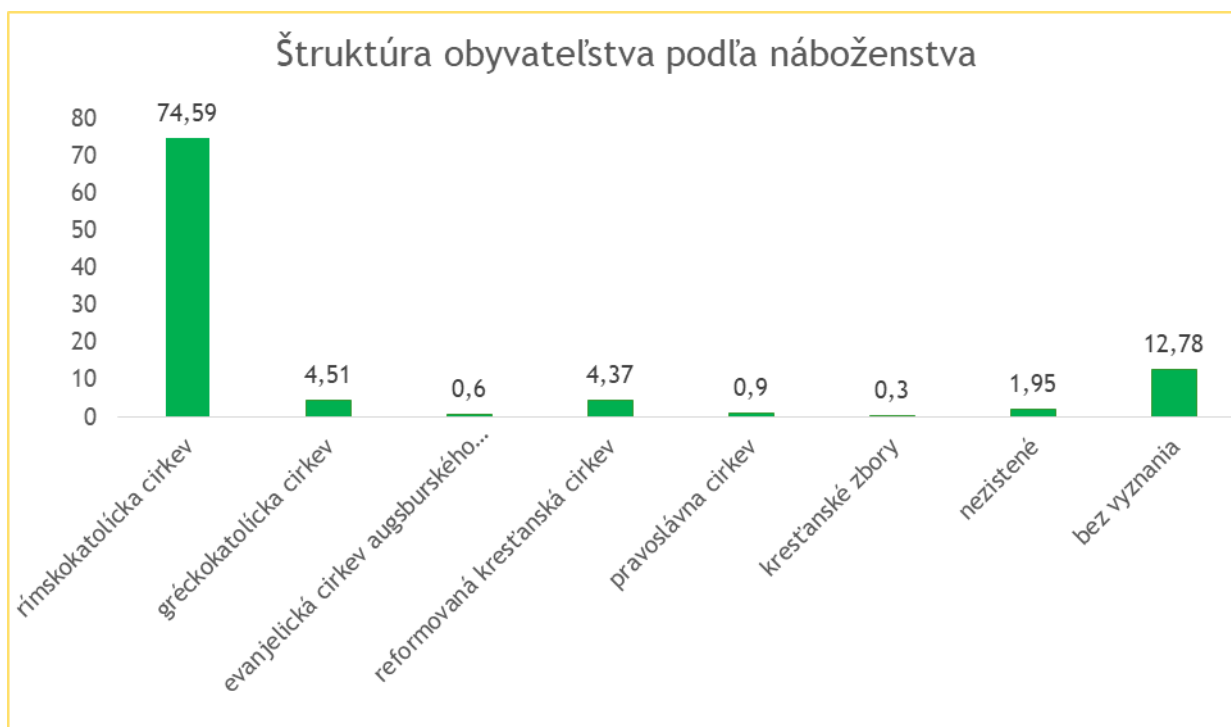


Štruktúra obyvateľstva podľa náboženstva

Z hľadiska náboženského vyznania je štruktúra obyvateľstva rôznorodá. V obci má najväčšie zastúpenie rímskokatolícka cirkev 74,59%.

Tabuľka 4 Štruktúra obyvateľstva podľa vierovyznania

NÁBOŽENSTVO	POČET OBYVATEĽOV	PODIEL V %
rímskokatolícka cirkev	496	74,59
gréckokatolícka cirkev	30	4,51
evanjelická cirkev augsburského vyznania	4	0,6
reformovaná kresťanská cirkev	29	4,37
pravoslávna cirkev	6	0,9
kresťanské zbory	2	0,3
nezistené vyznanie/cirkev	13	1,95
bez vyznania	85	12,78



Zdroj: obec, Štatistický úrad SR (sčítanie k 1.1.2021)



Štruktúra obyvateľstva podľa vzdelania

Úroveň vzdelania je výrazom sociálno-ekonomického statusu obyvateľstva, ktorú charakterizuje počet obyvateľov podľa najvyššieho dosiahnutého stupňa vzdelania. Výrazné postavenie v obci má stredoškolské vzdelanie. Zvyšovanie vzdelanostnej úrovne a odbornej kvalifikácie je jedným z dôležitých predpokladov ďalšieho rozvoja životnej úrovne obyvateľov.

Tabuľka 5 Vzdelanostná štruktúra obyvateľstva

NAJVYŠŠIE DOSIAHNUTÉ VZDELANIE	POČET OBYTATEĽOV	PODIEL V %
základné vzdelanie	132	19,73
stredné odborné vzdelanie bez maturity	141	21,08
úplné stredné vzdelanie s maturitou	161	24,07
vyššie odborné vzdelanie	48	7,17
vysokoškolské vzdelanie	96	14,35
bez ukončeného školského vzdelania – osoby vo veku 0-14 rokov	77	11,51
nezistené	14	2,09

Zdroj: obec, Štatistický úrad SR (sčítanie k 1.1.2021)



Ekonomická aktivita obyvateľstva

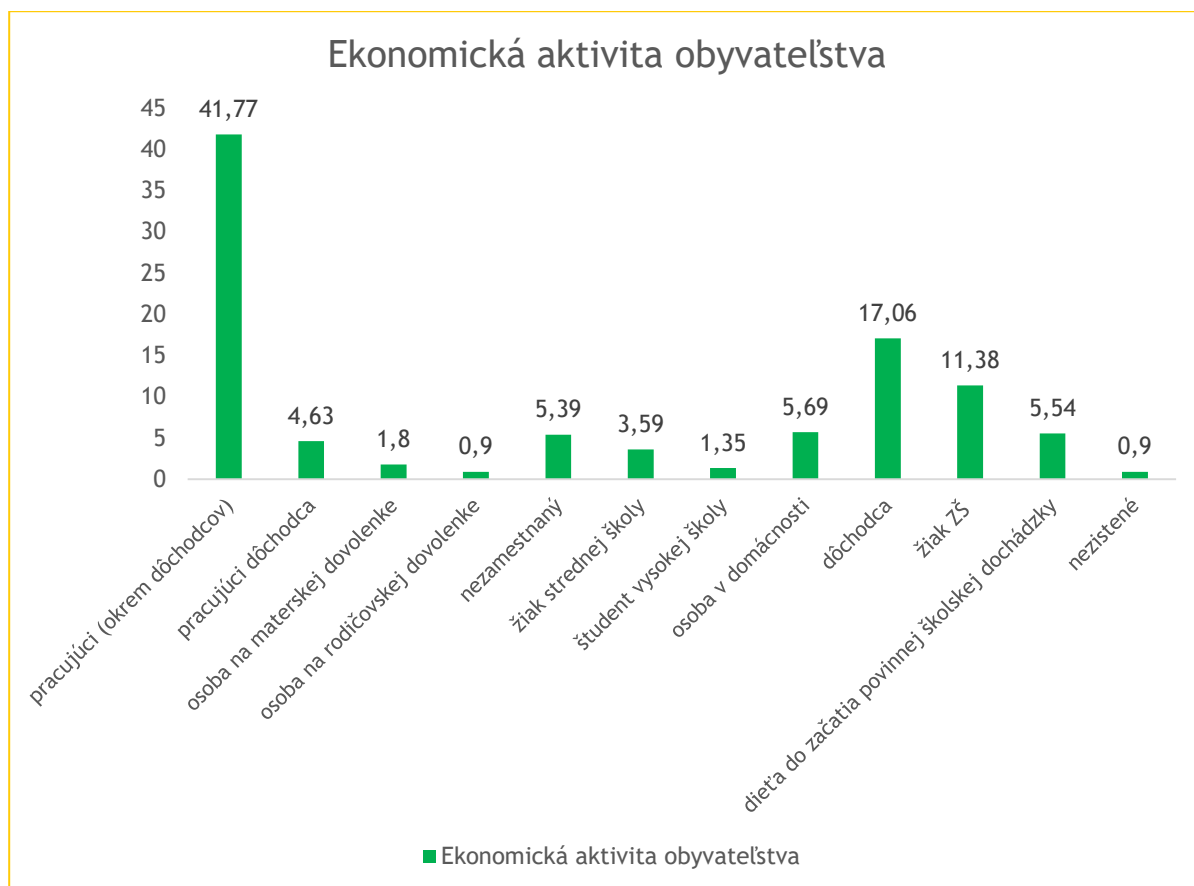
Jednou zo základných sociálno-ekonomických klasifikácií triedenia obyvateľstva je ekonomická aktivita. Z tohto hľadiska možno obyvateľstvo rozdeliť na ekonomicky aktívne a neaktívne. Medzi demografické ukazovatele zaraďujeme aj zamestnanosť obyvateľstva. Na základe zmapovania zamestnanosti možno posúdiť, koľko obyvateľov v obci je ekonomicky aktívnych, koľko obyvateľov sa nachádza na materskej dovolenke, koľko je dôchodcov, koľko sa nachádza v obci nezamestnaných a pod.. Nezamestnanosť v obci je na úrovni 5,39% . Ľudský potenciál obce pre ďalší rozvoj možno využiť v širšom rámci na úrovni rozvoja mikroregiónu.



Tabuľka 6 Ekonomická aktivita obyvateľstva

EKONOMICKÁ AKTIVITA	POČET OBYVATEĽOV	PODIEL V %
pracujúci (okrem dôchodcov)	279	41,77
pracujúci dôchodca	31	4,63
osoba na materskej dovolenke	12	1,8
osoba na rodičovskej dovolenke	6	0,9
nezamestnaný	36	5,39
žiak strednej školy	24	3,59
študent vysokej školy	9	1,35
osoba v domácnosti	38	5,69
dôchodca	114	17,06
žiak ZŠ	76	11,38
dieťa do začatia povinnej školskej dochádzky	37	5,54
nezistené	6	0,9

Zdroj: obec, Štatistický úrad SR (sčítanie k 1.1.2021)



Štruktúra domového a bytového fondu

Väčšina obyvateľov v obci Gyňov býva v tradičných rodinných domoch. Celkový počet trvalo obývaných rodinných domov je 209. Rodinné domy sú v dobrom stave. V obci sa bytové domy nenachádzajú.

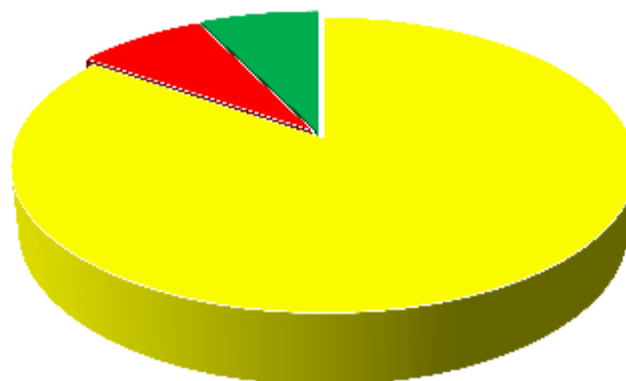
Tabuľka 7 Bytová/domová štruktúra

BYTOVÁ/DOMOVÁ ŠTRUKTÚRA	POČET
trvalo obývané rodinné domy	209
neobývané domy/byty	20
iné	18
CELKOM	247

Zdroj: obec



Štruktúra domového a bytového fondu



■ trvalo obývané rodinné domy ■ neobývané domy/byty ■ iné

Infraštruktúra

Sociálna infraštruktúra

Sociálnu infraštruktúru a občiansku vybavenosť v obci charakterizujú zariadenia z oblasti administratívy a kultúry, športové zariadenia a predškolské zariadenia. Občianska vybavenosť významnou mierou skvalitňuje život obce. Úroveň občianskej vybavenosti je ovplyvňovaná charakterom obce, veľkosťou obce, počtom jej obyvateľov a návštevníkov, ich potrebami. V rámci administratívnych budov sa v obci nachádza obecný úrad. Predmetná budova je určená pre potreby obyvateľov a návštevníkov obce. V rámci kultúrno-spoločenského vyžitia je obyvateľom k dispozícii sála kultúrneho domu. V obci sa organizujú rôzne významné kultúrno - spoločenské podujatia. Pravidelne usporadúvanie rôznych spoločenských podujatí pozitívne vplýva na sociálno-kultúrny rozvoj obce a na udržiavanie dobrých medziľudských vzťahov obyvateľov obce. Nasledujúca tabuľka uvádza občiansku vybavenosť.

Tabuľka 8 Sociálna infraštruktúra

Sociálna infraštruktúra – občianska vybavenosť v obci	ÁNO/NIE
Kultúrny dom	áno
Dom smútku	áno
Cintorín	áno
Kostol	áno

**Príloha č. 1 Program hospodárskeho rozvoja a sociálneho rozvoja
obce Gyňov na roky 2026 - 2032**



Materská škola	áno
Základná škola	nie
Stredná škola	nie
Školské ihrisko	áno
Futbalové ihrisko	áno
Ihriská (iné)	áno (detské, outdoorové, multifunkčné)
Športová hala	nie
Telocvičňa	nie
Kúpalisko (umelé, prírodné)	nie
Zimný štadión (otvorený, krytý)	nie
Domov dôchodcov	nie
Knižnica	nie
Pošta	nie
Hotely, motely, penzión	áno
Turistické ubytovne	nie
Iné zariadenia cestovného ruchu	nie
Pohostinstvo	áno
Obchod, predajne, reštaurácie	áno
Hasičská zbrojnica	nie
Zdravotné stredisko	nie
Obecný rozhlas	áno
Kino	nie
Denný stacionár	nie
Domov sociálnych služieb	nie
Komunitné centrum	nie

Zdravotnícke a sociálne zariadenia

V súčasnosti v obci sa neposkytuje zdravotná starostlivosť. Za zdravotnou starostlivosťou a odbornými vyšetreniami dochádzajú obyvatelia do susednej obci Čaña, kde sa nachádza poliklinika, alebo do krajského mesta Košice, čo je problematické predovšetkým pre mladé rodiny a dôchodcov, jednak z finančného hľadiska a zároveň vznikajú problémy so zabezpečením dopravy. Na rovnakej úrovni je to aj v rámci sociálnych služieb, ktorých rozvoj je podmienený, veľkosťou obce a počtom



obyvateľom. Na základe analýzy doterajšieho vývoja možno očakávať, že rozvoj sociálnych služieb sa bude orientovať na poskytovanie domácej opatrovateľskej služby a na snahu o umiestnenie občanov obce, ktorí sú odkázaní na pomoc druhých v starobe a chorobe do zariadení, ktoré sú zriadené v Košickom kraji, nakoľko priamo v obci nie je vybudované žiadne zariadenie sociálnych služieb. Obec v obmedzenej miere podporuje spoločenský život a voľnočasové aktivity seniorov. Pri významných životných jubileách organizuje pre seniorov spoločenské stretnutia.

Školské zariadenia

Deti v predškolskom veku majú možnosť navštevovať miestnu materskú školu, ktorej zriaďovateľom je obec. Materská škola poskytuje celodennú výchovnú starostlivosť deťom vo veku od troch do šesť rokov a deťom s odloženou povinnou školskou dochádzkou. Materská škola poskytuje deťom aj možnosť poldenného pobytu. Je umiestnená v účelovej budove, ktorá spĺňa hygienické a bezpečnostné predpisy. K budove školy patrí aj rozsiahly školský dvor s trávnatou plochou, 2 pieskoviskami, hojdačkami a preliezkami. Školopovinné deti navštevujú základnú školu v Čani. Iné vzdelávacie centrá v obci absentujú.

Na základe analýzy doterajšieho vývoja možno predpokladať, že v oblasti vzdelávania dôjde k ďalšiemu rozvoju a zlepšeniu podmienok predprimárneho vzdelávania. V súčasnosti prebieha realizácia projektu „Rozšírenie kapacity materskej školy“, ktorej cieľom je zvýšiť kapacitné možnosti a skvalitniť priestory materskej školy.

Športové zariadenia

Obyvatelia obce, najmä deti a mládež, majú v súčasnosti obmedzené možnosti športového vyžitia. Na realizáciu športových aktivít slúži outdoorové ihrisko, multifunkčné ihrisko a futbalové ihrisko. Futbalové ihrisko sa využíva predovšetkým na organizovanie letných kultúrno-spoločenských podujatí.

Služby

Z hľadiska obchodných služieb sú v obci dostupné základné služby, ako napríklad 2 predajne a 1 miestne pohostinstvo. Základné služby sú dostupné v obci Čaňa, kde sú obchody rôzneho druhu, ale aj kaderníctvo, kozmetika, fitnes centrum, kino, kvetinárstva, papiernictvo, cukráreň, zmrzlina, a iné. Vzhľadom na bezprostrednú blízkosť mesta, majú občania možnosť využívať rôzne chýbajúce služby v krajskom meste Košice.



Kultúra

V rámci kultúrno-spoločenského vyžitia je obyvateľom k dispozícii kultúrny dom, kde majú obyvatelia možnosť organizovať významné kultúrno - spoločenské podujatia. Pravidelne usporadúvanie rôznych spoločenských podujatí pozitívne vplýva na sociálno-kultúrny rozvoj obce a na udržiavanie dobrých medziľudských vzťahov obyvateľov obce. Rozvoj spoločenského života v obci podporujú rôzne podujatia (MDD, Dni obce, Deň matiek, Úcta k starším, a mnoho ďalších).

Na základe analýzy doterajšieho vývoja možno očakávať, že kultúrny a spoločenský život sa bude orientovať na folklórne a historické základné aspekty histórie obce a zachovávanie tradícií a dedičstva našich predkov.

Potenciál rozvoja cestovného ruchu

Obec Gyňov je charakteristická tichým prostredím a prvkami tradičného vidieckeho života.

Pre obec Gyňov sú typické zdroje podzemnej vody a v blízkosti sa nachádzajú vodné plochy štrkovísk, ktoré s riekou Hornád poskytujú priestor pre rybolov.

V katastrálnom území obce Gyňov sa nachádzajú nasledovné pamiatky:

- **Kostol Najsvätejšieho Srdca Ježišovho**

- postavený v secesnom slohu v roku 1924 v historizujúcom štýle s prvkami neorománskej architektúry, predstavuje dominantu sakrálnej architektúry v obci. Slúžil miestnej rímskokatolíckej komunite, ktorá tvorí väčšinu obyvateľov obce.

Jeho architektúra je pomerne jednoduchá, ale obsahuje viacero typických sakrálnych prvkov, ktoré sú charakteristické pre kostoly tohto obdobia. Stavba má jednoduňový pôdorys, čo znamená, že celý kostol tvorí jedna hlavná loď určená pre veriacich. Na priečelí sa nachádza veža, ktorá je dominantou celej budovy a je viditeľná už z väčšej vzdialenosti. Vo veži je umiestnený zvon, ktorý sa používa pri bohoslužbách a významných cirkevných udalostiach. Fasáda kostola je pomerne jednoduchá a symetrická. Je členená oknami s oblúkovým zakončením, ktoré do interiéru privádzajú prirodzené svetlo. Steny sú omietnuté a zdobené len minimálne, čo je typické pre dedinské kostoly z tohto obdobia. Strecha je sedlová a pokrýva hlavnú časť kostola. Veža je zakončená štíhlou strechou (helmicou), ktorá dodáva stavbe vertikálny a elegantný vzhľad. Vnútorňý priestor kostola je usporiadaný jednoducho a prehľadne. Hlavnú časť tvorí loď, kde sa nachádzajú lavice pre veriacich. Priestor je orientovaný smerom k hlavnému oltáru, ktorý je zasvätený Najsvätejšiemu Srdcu Ježišovmu. Oltár je najvýznamnejším prvkom interiéru. Nachádza sa na vyvýšenom mieste v



presbytériu (predná časť kostola určená pre kňaza). V kostole sa nachádzajú aj náboženské obrazy alebo sochy svätcov, ktoré dopĺňajú výzdobu. Okná v interiéri prepúšťajú svetlo, ktoré vytvára pokojné a duchovné prostredie. Celý interiér pôsobí skromne, ale dôstojne, čo je typické pre menšie sakrálne stavby na vidieku.

Architektúra kostola spája jednoduchosť vidieckej sakrálnej architektúry s prvkami historizujúcich štýlov. Hoci nejde o veľkú monumentálnu stavbu, kostol pôsobí harmonicky a prirodzene zapadá do prostredia obce Gyňov.

Kostol je dôležitým miestom duchovného a spoločenského života v Gyňove. Konajú sa tu:

pravidelné sväté omše, odpustová slávnosť Najsvätejšieho Srdca Ježišovho, krsty, svadby a pohreby miestnych obyvateľov.

Pre obyvateľov Gyňova je teda kostol nielen náboženskou stavbou, ale aj symbolom identity a tradície obce.

- **Mŕtve rameno Hornádu**

- hoci ide o prírodnú zaujímavosť, táto lokalita dotvára historický charakter starej riečnej krajiny, v ktorej obec vznikla.

- **Pamätník – hrob neznámeho vojaka** - venovaný obetiam vojen, ktorý si pripomína miestnych obyvateľov padlých počas svetových vojen.

Významné pamiatky v blízkom okolí

Keďže Gyňov je menšia obec, za ďalšími významnými pamiatkami sa zvyčajne cestuje do susedných lokalít:

- **Archeoskanzen Nižná Myšľa (cca 6 km):** Významné nálezisko z doby bronzovej s rekonštrukciami zrubových domov a opevnenia.
- **Myšľanské obecné múzeum (cca 8 km):** Sídli v objekte bývalého premonštrátskeho kláštora a vystavuje archeologické nálezy z okolia.
- **Pamätník II. svetovej vojny v Skároši (cca 9 km):** Areál s pamätníkom a vystavenou vojenskou technikou pripomínajúci boje v Slanských vrchoch.



Z hľadiska cestovného ruchu sú zaujímavé nasledovné prírodné atrakcie:

Okolie obce Gyňov ponúka viacero zaujímavých miest, ktoré sú vhodné na krátke výlety, turistiku alebo cykloturistiku. Obce Čaña, Gyňov, Trstené pri Hornáde, Ždaňa a Skároš spája cyklotrasa, ktoré vedie až do Maďarska.

Rieka Hornád - preteká neďaleko obce a vytvára príjemné prostredie na prechádzky, rybolov alebo cykloturistiku. Okolie rieky má lúky, lužné lesy a pokojnú prírodu, ktorá je vhodná na oddych.

Splav po rieke Hornád - splav v blízkosti obce Gyňov, v obci Ždaňa, predstavuje ideálny štart pre plavbu po dolnom toku rieky Hornád smerom k maďarským hraniciam. Tento úsek je vyhľadávaný najmä pre svoju nenáročnosť a pokojnú hladinu, čo z neho robí skvelú voľbu pre rodiny s deťmi aj rekreačných vodákov. Hlavným nástupným miestom je priestor pri cestnom moste, kde sa nachádza moderná infraštruktúra vrátane samoobslužnej požičovne fungujúcej cez mobilnú aplikáciu. Okrem automatizovaného systému tu pôsobia aj tradičné lodenice, ktoré zabezpečujú organizované splavy s kompletným výstrojom a inštruktormi. Najčastejšia trasa vedie zo Ždane do Trsteného pri Hornáde, no skúsení záujemcovia môžu pokračovať až do maďarskej obce Kéked. Hlavná sezóna prebieha počas letných mesiacov, kedy rieka ponúka príjemné prostredie lužných lesov a otvorených lúk. Logistika je uľahčená vďaka kontajnerovým staniciam v cieľových bodoch, kde sa požičané lode po ukončení splavu jednoducho odovzdajú.

Čanianske jazierá sa nachádzajú len pár kilometrov od obce Gyňov pri obci Čaña. Ide o sústavu jazier, ktoré vznikli zatopením bývalých štrkovísk. Okolie jazier je príjemné na oddych v prírode, pikniky alebo krátke výlety. Vďaka blízkosti Gyňova sú jednou z najbližších prírodných atrakcií pre miestnych obyvateľov aj turistov. Pre turistov je tu možnosť ubytovania a stravovania v campingu, chatkách i v hoteli. Okrem kúpania sú vhodné aj na prechádzky, cykloturistiku, rybolov a pozorovanie prírody a vtáctva – v okolí jazier žije viacero druhov vodných vtákov.



Technická infraštruktúra

Nasledujúca tabuľka uvádza technickú infraštruktúru v obci.

Tabuľka 9 Technická infraštruktúra


Technická infraštruktúra, občianska a dopravná infraštruktúra	Stav
Miestne komunikácie	Stav miestnych komunikácií je výborný.
Chodníky	V obci absentujú chodníky.
Železničná stanica	V obci sa nachádza železničná stanica. V súčasnosti tu vlaky nezastavujú.
Autobusová zástavka	V obci sa nachádza 1 autobusová zastávka vo vyhovujúcom stave.
Vodovod	Obec má vybudovaný vodovod.
Kanalizácia	V obci nie je vybudovaná kanalizácia.
Čistička odpadových vôd	V obci nie je ČOV.
Rozvod plynu	Obec je plynofikovaná.
Zásobovanie teplom	Zdroje a zariadenia na výrobu tepla väčšieho rozsahu sa v obci nenachádzajú. Zásobovanie teplom v obci je riešené po jednotlivých objektoch samostatne.
Elektrické vedenie	Obec je zásobovaná elektrickou energiou z distribučných trafostaníc.
Verejné osvetlenie	Stav verejného osvetlenia je dobrý, obec využíva LED technológiu na 100%. Prevádzku verejného osvetlenia spravuje externá spoločnosť.
Pokrytie mobilných operátorov	Obec je pokrytá signálmi všetkých mobilných operátorov, kvalita signálov je dobrá
Optická sieť na pripojenie internetu	Obec disponuje optickou sieťou.

Zdroj: obec, vlastné spracovanie



Odpadové hospodárstvo

Na území obce vzniká hlavne komunálny odpad a biologicky rozložiteľný odpad z domácností, z verejných priestranstiev. Obec zabezpečuje separovanie odpadu v hlavných komoditách papier, sklo, plast, ale aj v ďalších komoditách v súlade s aktuálnou legislatívou. Odvoz a zneškodňovanie komunálneho odpadu pravidelne zabezpečuje dodávateľsky. V obci sa nenachádza zberný dvor ani kompostovisko. Každá domácnosť využíva vlastné záhradné kompostéry. Zmenami v systéme prístupu k nakladaniu s odpadom je potrebné sa neustále zaoberať, najmä s ohľadom na vznik nelegálnych skládok, nakoľko časti obyvateľstva ešte stále chýba dostatočné uvedomenie. Obec má v pláne prejsť na množstevný zber. Obec neustále dbá na to, aby sa v jej katastri nevyskytli žiadne environmentálne záťaž.



Obecný úrad Gyňov
Čanianska 124/3
044 14 Gyňov
www.obecgynov.sk